

असाधारण

EXTRAORDINARY

Daman 14th October, 2020 22 Ashvina, 1942 (Saka)

सं. : 68
No.

सरकारी राजपत्र OFFICIAL GAZETTE



सत्यमेव जयते
भारत सरकार
Government of India

संघ प्रदेश दादरा एवं नगर हवेली तथा दमण एवं दीव प्रशासन

U.T. ADMINISTRATION OF DADRA & NAGAR HAVELI AND DAMAN & DIU

प्राधिकरण द्वारा प्रकाशित

PUBLISHED BY AUTHORITY

No.ADM/Election/PE-ME/2020

Dtd. 16/09/2020

NOTICE OF DRAFT PUBLICATION OF POLLING STATIONS

In pursuance of the provisions of Rule 26 of the Dadra & Nagar Haveli Panchayats (Election Procedure) Rules, 2014, I, Sandeep Kumar Singh, Returning Officer, District Panchayat All Wards i.e. 20 hereby provides, the Draft List of Polling Stations specified in the appended lists of polling areas or groups of electors noted against each.

The Draft List of Polling Stations is available for inspection at the following places from 16/09/2020 to 30/09/2020 for filing objections, if any:

1. Office of Collector/Returning Officer (DP), DNH, Silvassa
2. Office of CEO(DP)/ARO(DP Ward-MASAT, Rakholi, Dapada, Surangi), DNH, Silvassa
3. Office of RDC (Silvassa)/ARO(DP Ward-Kilvani, Randha, Galonda, Sayli), DNH, Silvassa
4. Office of RDC (Khanvel)/ARO(DP Ward-Kherdi, Rudana, Khanvel, Amboli), DNH, Silvassa
5. Office of DS (Personnel)/ARO(DP Ward- Dadra, Naroli, Kharadpada, Samarvarni), DNH, Silvassa
6. Office of Director (Education)/ARO(DP Ward- Dudhani, Kauncha, Mandoni, Sindoni), DNH, Silvassa

Sd/-

(Sandeep Kumar Singh)

Returning Officer(DP)/DEO/Collector,
Dadra and Nagar Haveli,
Silvassa.

DRAFT LIST OF POLLING STATIONS

DISTRICT PANCHAYAT WARD : 1/20 DADRA
GRAM PANCHAYAT : DADRA (Wards - 11)

Polling Station No.	Locality of Polling Station	Name of Building	Polling Station Area	Separate Entrance and Exit (Y/N)	Name of Villages, Localities, Streets etc	Polling Station for All/Men/Women	Total No. of Electors Assigned	Distance to be Travelled	Remarks
Column 1	Column 2	Column 3	Column 4	Column 5	Column 6	Column 7	Column 8	Column 9	Column 10
1	Dadra	Clerk Room, Govt. High School, Dadra	Approx 20 sq. mts.	Y	Zariyamoria Falia, Valsad Falia (GP Ward 1/11)	All	501 (Sl. No. 1 - 501)	Less than 2 kms	
2	Dadra	Std XII Arts, Govt. High School, Dadra	Approx 20 sq. mts.	Y	Zariyamoria Falia, Valsad Falia (GP Ward 1/11)	All	520 (Sl. No. 502 - 1021)	Less than 2 kms	
3	Dadra	Ladies Staff Room, Govt. High School, Dadra	Approx 20 sq. mts.	N	Jain Falia, Nava Kuva Falia (GP Ward 2/11)	All	353 (Sl. No. 1 - 353)	Less than 2 kms	

(Handwritten signature)

4	Dadra	Std X-A, Gujarati Med. Govt. High School, Dadra	Approx 20 sq. mts.	Y	Jain Falia, Nava Kuva Falia (GP Ward 2/11)	All	354 (Sl. No. 354 - 707)	Less than 2 kms
5	Dadra	Std X- B, Gujarati Medium, Govt. High School, Dadra	Approx 20 sq. mts.	Y	Sai Complex, Ambika kunj, Suthar Faliya, Kakad Faliya (GP Ward 3/11)	All	545 (Sl. No. 1 - 545)	Less than 2 kms
6	Dadra	Std IX-B, Gujarati Medium, Govt. High School, Dadra	Approx 20 sq. mts.	Y	Sai Complex, Ambika kunj, Suthar Faliya, Kakad Faliya (GP Ward 3/11)	All	531 (Sl. No. 546 - 1076)	Less than 2 kms
7	Dadra	Town Hall, Dadra, Near Police Station	Approx 20 sq. mts.	Y	Sai Complex, Ambika kunj, Suthar Faliya, Kakad Faliya (GP Ward 3/11)	All	518 (Sl. No. 1077- 1594)	Less than 2 kms

[Handwritten Signature]

8	Dadra	Sid II C, Govt. Primary School, Dadra	Approx 20 sq. mts.	N	Desai Falia, Prajapati Falia, Padmavati apartment (GP Ward 4/11)	All	485 (Sl. No. 1 - 485)	Less than 2 kms	
9	Dadra	Sid I-A, Govt. Primary School, Dadra	Approx 20 sq. mts.	N	Desai Falia, Prajapati Falia, Padmavati apartment (GP Ward 4/11)	All	468 (Sl. No. 486 - 953)	Less than 2 kms	
10	Dadra	Sid II-A, Govt. Primary School, Dadra	Approx 20 sq. mts.	N	Radha Krishna apartment, Ram Ratan Appartment, Padri Falia, Shivam Complex (GP Ward 5/11)	All	484 (Sl. No. 1 - 484)	Less than 2 kms	

(Handwritten signature)

11	Dadra	Std XI, Commerce, Gujarati Medium, Govt, High School, Dadra	Approx 20 sq. mts.	N	Radha Krishna apartment, Ram Ratan Appartment, Padri Falia, Shivam Complex (GP Ward 5/11)	All	486 (Sl. No. 485-970)	Less than 2 kms	
12	Dadra	Std II-B, Govt. Primary School, Dadra	Approx 20 sq. mts.	N	Mahiyavanshi Falia, Bavisa Falia, Talav Falia (GP Ward 6/11)	All	429 (Sl. No. 1 - 429)	Less than 2 kms	
13	Dadra	Std I-B, Govt. Primary School, Dadra	Approx 20 sq. mts.	N	Mahiyavanshi Falia, Bavisa Falia, Talav Falia (GP Ward 6/11)	All	430 (Sl. No. 430 - 859)	Less than 2 kms	
14	Dadra	Std- IX - A, English Med. Govt. Primary SCHOOL, Dadra	Approx 20 sq. mts.	N	Fad Falia, Ram Mandir Falia (Ward 7/11)	All	574 (Sl. No. 1 - 574)	Less than 2 kms	

SA

15	Dadra	Std- IX - B, English Med. Govt. Primary School Dadra	Approx 20 sq. mts.	N	Fad Falia, Ram Mandir Falia (GP Ward 7/11)	All	541 (Sl. No. 575 - 1115)	Less than 2 kms	
16	Dadra	Room - 1, Govt. Primary School, New Building, Vaghdhara	Approx 20 sq. mts.	N	Vaghdhara School Falia, Dilu Falia (GP Ward 8/11)	All	294 (Sl. No. 1 - 294)	Less than 2 kms	
17	Dadra	Room - 2, Govt. Primary School, New Building, Vaghdhara	Approx 20 sq. mts.	N	Vaghdhara School Falia, Dilu Falia (GP Ward 8/11)	All	297 (Sl. No. 295 - 591)	Less than 2 kms	
18	Dadra	Std VI, Govt. Primary School, Tighra	Approx 20 sq. mts.	N	Tighra School Falia, Mandir Falia, Borpiwad (GP Ward 9/11)	All	377 (Sl. No. 1 - 377)	Less than 2 kms	
19	Dadra	Std I, Govt. Primary School, Tighra	Approx 20 sq. mts.	N	Tighra School Falia, Mandir Falia, Borpiwad (Ward 9/11)	All	404 (Sl. No. 378 - 781)	Less than 2 kms	
20	Dadra	Std I, Govt. Primary School, Demni	Approx 20 sq. mts.	Y	Demni School Falia, Belia Falia, Naher Falia (GP Ward 10/11)	All	455 (Sl. No. 1 - 455)	Less than 2 kms	

21	Dadra	Std 2, Govt. Primary School, Dermi	Approx 20 sq. mts.	Y	Dermi School Falia, Belia Falia, Naher Falia (GP Ward 10/11)	All	459 (Sl. No. 456 - 914)	Less than 2 kms	
22	Dadra	Std I, Govt. Primary School, Rohitwas	Approx 20 sq. mts.	N	Dermi, Navi Nagri, Rohit Falia (GP Ward 11/11)	All	345 (Sl. No. 1 - 345)	Less than 2 kms	
23	Dadra	Std III, Govt. Primary School, Rohitwas	Approx 20 sq. mts.	N	Dermi, Navi Nagri, Rohit Falia (GP Ward 11/11)	All	342 (Sl. No. 346 - 687)	Less than 2 kms	

(S. Krishna Chaitanya)

Returning Officer, Dadra Gram Panchayat/
ARO Dadra District Panchayat

DRAFT LIST OF POLLING STATION

DISTRICT PANCHAYAT WARD : 2/20 - NAROLI

GRAM PANCHAYAT : NAROLI (Wards - 11)

Polling Station No.	Locality of Polling Station	Name of Building	Polling Station Area	Separate Entrance and Exit (Y/N)	Name of Villages, Localities, Streets etc	Polling Station for All/Men/ Women	Total No. of Electors Assigned	Distance to be Travelled	Remarks
Column 1	Column 2	Column 3	Column 4	Column 5	Column 6	Column 7	Column 8	Column 9	Column 10
24	Naroli	Class Room of Std-VIII, Room No. 8 Middle building (Back side) Library room Govt. Primary School, Dhapsa, Naroli.	Approx 20 sq. mts.	Y	Vadfaiya, Checkpost, Debu faliya (Ward 01/11)	All	424 (Sl. No. 1-424)	Less than 2 kms	

25	Naroli	Class Room of Std -V, Govt. Primary School, Dhapsa, Naroli. Back side Middle building Room No.9.	Approx 20 sq. mts.	Y	Vad faliya, Checkpost, Debu faliya (Ward 01/11)	423 (Sl. No. 425-847)	Less than 2 kms
26	Naroli	Class Room of Std -VI, Room No. 12 Govt. Primary School, Dhapsa New Building , Naroli.	Approx 20 sq. mts.	Y	Navagram, Dhapsa, Panchavati (Ward 02/11)	434 (Sl. No. 1-434)	Less than 2 kms
27	Naroli	Class Room of Std -VII Room No. 13 Govt. Primary School, Dhapsa, New Building Naroli.	Approx 20 sq. mts.	Y	Navagram, Dhapsa, Panchavati (Ward 02/11)	435 (Sl. No. 435-869)	Less than 2 kms
28	Naroli	Office Room, Govt. Primary School, Nava falia, Naroli.	Approx 20 sq. mts.	Y	Mahyavanshi faliya (Ward 03/11)	368 (Sl. No. 1-368)	Less than 2 kms

[Handwritten signature]

29	Naroli	Class Room of Std -VIII, Govt. Primary School, Nava falia, Naroli.	Approx 20 sq. mts.	N	Mahyavanshi faliya (Ward 03/11)	All	366 (Sl. No. 369-734)	Less than 2 kms
30	Naroli	Class Room of Std -IV, Govt. Primary School, Nava falia, Naroli.	Approx 20 sq. mts.	Y	Nava faliya, Rohitwas (Ward 04/11)	All	478 (Sl. No. 1-478)	Less than 2 kms
31	Naroli	Class Room of Std -V, Govt. Primary School, Nava falia, Naroli.	Approx 20 sq. mts.	N	Nava faliya, Rohitwas (Ward 04/11)	All	455 (Sl. No. 479-933)	Less than 2 kms
32	Naroli	Class Room of Std -I, II Room No 1 Govt. Primary School, Kumbharwadi, Naroli.	Approx 20 sq. mts.	N	Kumbharwadi, Bavbaji faliya, Padrifaliya (Ward 05/11)	All	466 (Sl. No. 1-466)	Less than 2 kms
33	Naroli	Class Room of Std- V, Room No. 2 Govt. Primary School, Kumbharwadi, Naroli.	Approx 20 sq. mts.	N	Kumbharwadi, Bavbaji faliya, Padrifaliya (Ward 05/11)	All	457 (Sl. No. 467-923)	Less than 2 kms
34	Naroli	Class Room of Std -I &II Govt. Primary School, Valiyagholiya, Naroli.	Approx 20 sq. mts.	N	Valiyagholiya, Navivasahat, Kumbharwadi, (Ward 06/11)	All	454 (Sl. No. 1-454)	Less than 2 kms

35	Naroli	Class room of Std III & IV (Office), Govt. Primary School, Vailyaghota, Naroli.	Approx 20 sq. mis.	N	Vailyaghota, Navivasahat, Kumbharwadi (Ward 06/11)	All	472 (Sl. No. 455-926)	Less than 2 kms	
36	Naroli	Patel Talati Office Naroli	Approx 20 sq. mis.	N	Mori faliya, Khandakwa, Ahirwas (Ward 07/11)	All	500 (Sl. No. 1-500)	Less than 2 kms	
37	Naroli	Room No 1 (office Room) Govt. Higher secondary school Naroli old building	Approx 20 sq. mis.	N	Mori faliya, Khandakwa, Ahirwas (Ward 07/11)	All	500 (Sl. No. 501-1000)	Less than 2 kms	
38	Naroli	Room No 2 (Class X-A) Govt. Higher secondary school Naroli old building	Approx 20 sq. mis.	N	Mori faliya, Khandakwa, Ahirwas (Ward 07/11)	All	501 (Sl. No. 1001-1501)	Less than 2 kms	
39	Naroli	Room No 3 (STD.II GUJ.MEDIUM) Govt. Higher secondary school Naroli old building	Approx 20 sq. mis.	Y	Mori faliya, Khandakwa, Ahirwas (Ward 07/11)	All	400 (Sl. No. 1502-1901)	Less than 2 kms	
40	Naroli	Class Room of Std -I & II, (Office), Govt. Primary School, Koyafalia, Naroli.	Approx 20 sq. mis.	N	Kakad faliya, Koya faliya (Ward 08/11)	All	530 (Sl. No. 1-530)	Less than 2 kms	

41	Naroli	Class Room of Std -III, IV & V(Office) Govt. Primary School, Koyafalia, Naroli.	Approx 20 sq. mis.	N	Kakad faliya, Koya faliya (Ward 08/11)	All	529 (Sl. No. 531-1059)	Less than 2 kms	
42	Naroli	Govt. Primary School,kakadfaliya Std. I & II Room No 2 Kakadfaliya	Approx 20 sq. mis.	N	Kakad faliya, Koya faliya (Ward 08/11)	All	529 (Sl. No. 1060-1588)	Less than 2 kms	
43	Naroli	Class Room of Std -V, Room No 3 Govt. Primary School, Kakadfalia, Naroli.	Approx 20 sq. mis.	Y	Kachigam, Kakad faliya, Gajiya faliya, Divyaraj Hotel (Ward 09/11)	All	327 (Sl. No. 1-327)	Less than 2 kms	
44	Naroli	Govt. Primary School, Kakadfaliya Room No 1 (Pre-Primary Room) Kakadfalia, Naroli.	Approx 20 sq. mis.	N	Kachigam, Kakad faliya, Gajiya faliya, Divyaraj Hotel (Ward 09/11)	All	324 (Sl. No. 328-651)	Less than 2 kms	
45	Naroli	Govt.higher secondary school Naroli New Building ROOM-1 (CLASS X-C)	Approx 20 sq. mis.	N	Divyaraj Hotel to Kakadfaliya, Naroli charrasta to Shiv Mandir, Bhavani mata Mandir to Deep complex, Borigam road. (Ward 10/11)	All	415 (Sl. No. 1-415)	Less than 2 kms	

46	Naroli	Govt.higher secondary school Naroli New Building ROOM-2 (CLASS I-B (Eng.Med.))	Approx 20 sq. mts.	N	Divyaraj Hotel to Kakad faliya, Naroli char rasta to Shiv Mandir, Bhavani mata Mandir to Deep complex, Borigam road. (Ward 10/11)	All	417 (Sl. No. 416-832)	Less than 2 kms
47	Naroli	Govt.higher secondary school Naroli New Building ROOM-3 (CLASS XII-A)	Approx 20 sq. mts.	N	Divyaraj Hotel to Kakad faliya, Naroli char rasta to Shiv Mandir, Bhavani mata Mandir to Deep complex, Borigam road. (Ward 10/11)	All	411 (Sl. No. 833-1243)	Less than 2 kms
48	Naroli	Govt.higher secondary school Naroli Building - III , ROOM-1 (CLASS II-A E.M.)	Approx 20 sq. mts.	N	Naroli char rasta, Nava faliya border, Borigam road, Barbhaya faliya, Naroli char rasta, Hotel Blue star to main road. (Ward 11/11)	All	474 (Sl. No. 1-474)	Less than 2 kms

[Handwritten signature]

49	Naroli	Govt. higher secondary school Naroli Building - III, ROOM-2 (CLASS II-C, E.M.)	Approx 20 sq. mts.	N	Naroli char rasta, Nava faliya border, Borigam road, Barbhaya faliya, Naroli char rasta, Hotel Blue star to main road (Ward 11/11)	470 (Sl. No. 475-944)	Less than 2 kms
50	Naroli	Panchayat Hall, HSS Premises, Naroli	Approx 20 sq. mts.	N	Naroli char rasta, Nava faliya border, Borigam road, Barbhaya faliya, Naroli char rasta, Hotel Blue star to main road (Ward 11/11)	467 (Sl. No. 945-1411)	Less than 2 kms


(S. Krishna Chaitanya)
Returning Officer, Naroli Gram Panchayat/
ARO Naroli District Panchayat

DRAFT LIST OF POLLING STATION

DISTRICT PANCHAYAT WARD : 3/20 KHARADPADA
GRAM PANCHAYAT : KHARADPADA (Wards - 10)

Polling Station No.	Locality of Polling Station	Name of Building	Polling Station Area	Separate Entrance and Exit (Y/N)	Name of Villages, Localities, Streets etc	Polling Station for All/Men/ Women	Total No. of Electors Assigned	Distance to be Travelled	Remarks
Column 1	Column 2	Column 3	Column 4	Column 5	Column 6	Column 7	Column 8	Column 9	Column 10
51	Kharadpada	Class Room of Std -I to III Govt. Primary School, Sindurfaliya ,Opp RTO Office,Sindurfalia, Athal, Kharadpada.	Approx 20 sq. mts.	Y	Athal Sindur faliya, Plot faliya, Govari faliya (Ward 01/10)	All	371 (Sl. No. 1-371)	Less than 2 kms	
52	Kharadpada	Class Room of Std -IV, Govt. Primary School, Sindurfaliya Near RTO Building,Sindurfalia, Athal, Kharadpada	Approx 20 sq. mts.	N	Athal Sindur faliya, Plot faliya, Govari faliya (Ward 01/10)	All	371 (Sl. No. 372-742)	Less than 2 kms	

53	Kharadpada	Govt. Primary School - Athal Std. VIII-A, Room No. 1 New Building Kharadpada	Approx 20 sq. mts.	Y	Athal Sindur faliya, Plot faliya, Govari faliya (Ward 01/10)		371 (Sl. No. 743-1113)	Less than 2 kms	
54	Kharadpada	Govt. Primary School, Athal , Std. Std -III Room No.2 old building Back side Opp. Ipea Lab, Athal, Kharadpada.	Approx 20 sq. mts.	N	Athal Durgari faliya, Baripada, Khadipda, Plotpada (Ward 02/10)	All	485 (Sl. No. 1-485)	Less than 2 kms	
55	Kharadpada	Class Room of Std -V. Room No. 3 Govt. Primary School, Athal, Opp. Ipea Lab, Athal, Kharadpada. (Back side old Building)	Approx 20 sq. mts.	Y	Athal Durgari faliya, Baripada, Khadipda, Plotpada (Ward 02/10)	All	504 (Sl. No. 486-989)	Less than 2 kms	
56	Kharadpada	Govt. Primary School, Athal Std. VIII-B Room No. 4 Opp. Ipea Lab, Athal, Kharadpada.	Approx 20 sq. mts.	Y	Chirafaliya, Athal Chirafaliya, Zaiya faliya (Ward 03/10)	All	364 (Sl. No. 1-364)	Less than 2 kms	

57	Kharadpada	Std -I, Govt. Primary School, Athal Std.-I Room No. 5 old Building , Opp. Ipea Lab, Athal, Kharadpada.	Appx. 20 sq. mts.	N	Chirafaliya, Athal Chirafaliya, Zatiya faliya (Ward 03/10)	358 (Sl. No. 365-722)	Less than 2 kms	
58	Kharadpada	Class Room of Std -III Room No. 1 Old Building Govt. Primary School, Kharadpada.	Approx 20 sq. mts.	N	Kharadpada school faliya, Pendariya faliya, Bhagat faliya, (Ward 04/10)	542 (Sl. No. 1-542)	Less than 2 kms	
59	Kharadpada	Class Room of Std -II Room No 2 New Building Govt. Primary School, Kharadpada.	Approx 20 sq. mts.	Y	Kharadpada school faliya, Pendariya faliya, Bhagat faliya, (Ward 04/10)	541 (Sl. No. 543-1083)	Less than 2 kms	
60	Kharadpada	Std. VIII-A Room No. 3 Beside Office , Old Building Govt. Primary School, Kharadpada.	Approx 20 sq. mts.	Y	Kharadpada, Chowkipada, Vachala faliya, Singara faliya (Ward 05/10)	491 (Sl. No. 1-491)	Less than 2 kms	

[Handwritten signature]

61	Kharadpada	Class Room of Std I & II, Govt. Primary School, Chowkipada, Kharadpada.	Approx 20 sq. mts.	Y	Kharadpada, Vachala faliya, Plot faliya, Uradiya faliya, Vanzari faliya, Dandikar school (Ward 06/10)	530 (Sl. No. 1-530)	Approx. within 2 kms
62	Kharadpada	Class Room of Std- V, Govt. Primary School, Chowkipada, Kharadpada. (RCC Building)	Approx 20 sq. mts.	Y	Kharadpada, Vachala faliya, Plot faliya, Uradiya faliya, Vanzari faliya, Dandikar school (Ward 06/10)	533 (Sl. No. 531-1063)	Approx. within 2 kms
63	Kharadpada	Class Room of Std -V, Govt. Primary School, Pareshpada, Luhari, Kharadpada.	Approx 20 sq. mts.	N	Luhari Pareshpada, Chowkipada, Bordanpada (Ward 07/10)	350 (Sl. No. 1 - 350)	Less than 2 kms
64	Kharadpada	Class Room of Std -IV, Govt. Primary School, Bordenpada Luhari, OLD BUILDING Kharadpada	Approx 20 sq. mts.	N	Luhari Pareshpada, Chowkipada, Bordanpada (Ward 07/10)	338 (Sl. No. 351 - 688)	Less than 2 kms

SA

65	Kharadpada	Class Room of (Std -III to V) Govt. Primary School, Khanchpada, Luhari, Kharadpada.	Approx 20 sq. mts.	N	Luhari Khanchpada, Umariyapada, Panchalkarpada, Khadipada (Ward 08/10)	363 (Sl. No. 1-363)	Less than 2 kms	---
66	Kharadpada	Class Room of Std -VIII, Room No 9 Govt. Primary School, Patelpada, Luhari, Kharadpada. New Building	Approx 20 sq. mts.	Y	Luhari Khanchpada, Umariyapada, Panchalkarpada, Khadipada (Ward 08/10)	362 (Sl. No. 364-725)	Less than 2 kms	Partition will be provided for entry and exit during elections
67	Kharadpada	Class Room of Std -VII-A, Room No 2 Old Building Govt. Primary School, Patelpada, Luhari, Kharadpada.	Approx 20 sq. mts.	N	Luhari Dungaripada, Patelpada, Singarpada, Khumarpada (Ward 09/10)	353 (Sl. No. 1-353)	Less than 2 kms	Partition will be provided for entry and exit during elections
68	Kharadpada	Class Room of Std -III, Room No 4 old Building Govt. Primary School, Patelpada, Luhari, Kharadpada.	Approx 20 sq. mts.	N	Luhari Dungaripada, Patelpada, Singarpada, Khumarpada (Ward 09/10)	338 (Sl. No. 354-691)	Less than 2 kms	---do---

SA

69	Kharadpada	Class Room of Std -III Govt. Primary School, Kanadi, New Building Kharadpada.	A rox 20 sq. mis.	N	Kanadi school faliya, Shivlapada, Jogipada, Rupsapada, Samarpada (Ward 10/10)	(' ')	553 (Sl. No. 1-553)	Less than 2 kms	---do---
----	------------	--	-------------------------	---	---	---------	------------------------	--------------------	----------



(S.Krishna Chaitanya)

Returning Officer, Kharadpada Gram Panchayat/
ARO Kharadpada District Panchayat

DRAFT LIST OF POLLING STATIONS

DISTRICT PANCHAYAT WARD : 4/20-GALONDA
GRAM PANCHAYAT : GALONDA (Wards - 11)

Polling Station No.	Locality of Polling Station	Name of Building	Polling Station Area	Separate Entrance and Exit (Y/N)	Name of Villages, Localities, Streets etc	Polling Station for All/Men/Women	Total No. of Electors Assigned	Distance to be Travelled	Remarks
Column 1	Column 2	Column 3	Column 4	Column 5	Column 6	Column 7	Column 8	Column 9	Column 10
70	Galonda	Std. 3,4,5, Govt. Primary School Zaripada	Approx. 20 sq.mtr.	N	Zaripada Patelpada (Ward 1/11)	All	347 (Sl. No. 01 to 347)	Less than 2 kms	
71	Galonda	Std. 1 & 2, Govt. Primary School Zaripada	Approx. 20 sq.mtr.	N	Zaripada Patelpada (Ward 1/11)	All	323 (Sl. No. 348 to 670)	Less than 2 kms	
72	Galonda	Std. 08 -A, Govt. Centre Primary School Galonda Rautpada	Approx. 20 sq.mtr.	Y	Rautpada, Kolipada (Ward 2/11)	All	436 (Sl. No. 01 to 436)	Less than 2 kms	

M. K. Sharma

73	Galonda	Std. 08 C, Govt. Centre Primary School Galonda Rautpada	Approx. 20 sq.mtr.	Y	Rautpada, Kolipada (Ward 2/11)	All	434 (Sl. No. 437 to 870) ✓	Less than 2 kms
74	Galonda	Pre Primary Class Nr. Comp. Lab , Govt. Centre Primary School Galonda Rautpada	Approx. 20 sq.mtr.	Y	Rautpada, Kolipada (Ward 2/11)	All	429 (Sl. No. 871 to 1299) ✓	Less than 2 kms
75	Galonda	Std. 1 & 2, Govt. Primary School Parsipada	Approx. 20 sq.mtr.	N	Vakharpada Kherunpada Parsipada, (Ward 3/11)	All	322 (Sl. No. 1 to 322)	Less than 2 kms
76	Galonda	Std. 3 to 5, Govt. Primary School Parsipada	Approx. 20 sq.mtr.	N	Vakharpada Kherunpada Parsipada, (Ward 3/11)	All	337 (Sl. No. 323 to 659) ✓	Less than 2 kms
77	Galonda	Std 1 Govt. Primary School Janathiyapada	Approx. 20 sq.mtr.	N	Janathiyapada Baratpada, Vadpada (Ward 4/11)	All	474 (Sl. No. 1 to 474)	Less than 2 kms
78	Galonda	Std 3 Govt. Primary School Janathiyapada	Approx. 20 sq.mtr.	N	Janathiyapada Baratpada, Vadpada (Ward 4/11)	All	460 (Sl. No. 475 to 934)	Less than 2 kms

Handwritten signature

79	Galonda	Std 1,2 Govt. Primary School Kolipada	Approx. 20 sq.mtr.	N	Janathiyapada Baratapada, Vadpada (Ward 4/11)	472 (Sl.No.935 to 1406)	Less than 2 kms
80	Galonda	Std. 1 to 3, Govt. Primary School, Umarkui Hatpada	Approx. 20 sq.mtr.	N	Bhagapada, Hatpada, Rautpada (Ward 5/11)	429 (Sl.No.1 to 429)	Less than 2 kms
81	Galonda	Std. 4 & 5, Govt. Primary School, Umarkui Hatpada	Approx. 20 sq.mtr.	N	Bhagapada, Hatpada, Rautpada (Ward 5/11)	429 (Sl.No.430 to 858)	Less than 2 kms
82	Galonda	Std. 5, Govt. Primary School, Umarkui Patelpada	Approx. 20 sq.mtr.	Y	Dungerpada, Ozarpada, Patelpada (Ward 6/11)	408 (Sl.No.1 to 408)	Less than 2 kms
83	Galonda	Std. 6 A, Govt. Primary School Umarkui Patelpada	Approx. 20 sq.mtr.	Y	Dungerpada, Ozarpada, Patelpada (Ward 6/11)	397 (Sl.No.409 to 805)	Less than 2 kms
84	Galonda	Std. 3, Govt. Primary School Umarkui Patelpada	Approx. 20 sq.mtr.	N	Dungerpada, Ozarpada, Patelpada (Ward 6/11)	409 (Sl.No.806 to 1214)	Less than 2 kms

Handwritten signature/initials

85	Galonda	Std. 1 to 03, Primary School Umarkui Bhujadpada	Approx. 20 sq.mtr.	N	Behdunpada, Bivlapada, Bhujadpada, Khoripada (Ward 7/11)	347 (Sl.No.1 to 347)	Less than 2 kms	
86	Galonda	Std. 04 & 5, Primary School Bhujadpada	Approx. 20 sq.mtr.	N	Behdunpada, Bivlapada, Bhujadpada, Khoripada (Ward 7/11)	344 (Sl.No.348 to 691)	Less than 2 kms	
87	Galonda	Std 5, Govt. Primary School Umarkui Behdunpada	Approx. 20 sq.mtr.	N	Behdunpada, Bivlapada, Bhujadpada, Khoripada (Ward 7/11)	407 (Sl.No.692 to 1098)	Less than 2 kms	
88	Galonda	Std. 1 to 03, Centre Primary School, Falandi Patelpada	Approx. 20 sq.mtr.	N	Parshipada, Patelpada, Nimbarpada, Chokipada, Gardipada, Bhavarpada (Ward 8/11)	443 (Sl.No 1. to 443)	Less than 2 kms	

Handwritten signature

89	Galonda	Office Room, Centre Primary School, Falandi Patelpada	Approx. 20 sq.mtr.	N	Parshipada, Patelpada, Nimbarpada, Chokripada, Gardipada, Bhavarpada (Ward 8/11)	All	363 (SI.No 444 . to 806)	Less than 2 kms	
90	Galonda	Std. 05, Centre Primary School, Falandi Patelpada	Approx. 20 sq.mtr.	N	Parshipada, Patelpada, Nimbarpada, Chokripada, Gardipada, Bhavarpada (Ward 8/11)	All	364 (SI.No 807. to 1170)	Less than 2 kms	
91	Galonda	Std. 01, Govt. Centre Primary School Athola	Approx. 20 sq.mtr.	N	Schoolfalia, Aalayfalia, Maklafalia, Holifalia (Ward 9/11)	All	488 (SI.No .1 to 488)	Less than 2 kms	
92	Galonda	Std. 02, Govt. Centre Primary School Athola	Approx. 20 sq.mtr.	N	Schoolfalia, Aalayfalia, Maklafalia, Holifalia (Ward 9/11)	All	485 (SI.No .489 to 973)	Less than 2 kms	

Handwritten signature/initials

93	Galonda	Computer Lab, Govt. Centre Primary School Athola	Approx. 20 sq.mtr.	Y	Schoolfalia, Alayfalia, Maklafalia, Holifalia (Ward 9/11)		493 (Sl.No .974 to 1466)	Less than 2 kms	
94	Galonda	Std. 08, Govt. Primary School Dungrifalia	Approx. 20 sq.mtr.	Y	Dhodifalia, Turifalia, Plotfalia, (Ward 10/11)	All	441 (Sl.No 1 to 441)	Less than 2 kms	
95	Galonda	Std. 01 to 03, Govt. Primary School Baripada Athola	Approx. 20 sq.mtr.	N	Dungaripada, Khadipada, Baripada (Ward 11/11)	All	468 (Sl.No .1 to 468)	Less than 2 kms	
96	Galonda	Anganwadi Baripada Athola	Approx. 20 sq.mtr.	N	Dungaripada, Khadipada, Baripada (Ward 11/11)	All	468 (Sl.No .469 to 936)	Less than 2 kms	
97	Galonda	Std. 04 & 05, Govt. Primary School Baripada Athola	Approx. 20 sq.mtr.	N	Dungaripada, Khadipada, Baripada (Ward 11/11)	All	469 (Sl.No .937 to 1405)	Less than 2 kms	

(Dr. Apurva Sharma)
Returning Officer, Galonda Gram Panchayat/
ARO Galonda District Panchayat

DRAFT LIST OF POLLING STATIONS

DISTRICT PANCHAYAT WARD : 5/20-KILVANI
GRAM PANCHAYAT : KILVANI (Wards - 8)

Polling Station No.	Locality of Polling Station	Name of Building	Polling Station Area	Separate Entrance and Exit (Y/N)	Name of Villages, Localities, Streets etc	Polling Station for All/Men/Women	Total No. of Electors Assigned	Distance to be Travelled	Remarks
Column 1	Column 2	Column 3	Column 4	Column 5	Column 6	Column 7	Column 8	Column 9	Column 10
98	Kilvani	Std 1 & 4, Govt. Primary School Saharyapada	Approx. 20 sq.mtr.	N	Saharyapada, Shetpada, Chowkipada, Patelpada, Vagriyapada (Ward 1/8)	All	484 (Sl. No. 01 to 484)	Less than 2 kms	
99	Kilvani	Std. 2 & 3, Govt. Primary School Saharyapada	Approx. 20 sq.mtr.	N	Saharyapada, Shetpada, Chowkipada, Patelpada, Vagriyapada (Ward 1/8)	All	484 (Sl. No. 485 to 968)	Less than 2 kms	
100	Silly	Std. 03 & 4, Govt. Primary School, Ranpada	Approx. 20 sq.mtr.	N	Jamalpada, Ranpada (Ward 2/8)	All	338 (Sl. No. 01 to 338)	Less than 2 kms	

101	Silly	Std. 1 & 2, Govt. Primary School, Ranpada	Approx. 20 sq.mtr.	N	Jamalpada, Ranpada (Ward 2/8)	1	337 (Sl. No. 339 to 675)	Less than 2 kms
102	Silly	Std. 01, Govt. Primary School, Haldunpada	Approx. 20 sq.mtr.	N	Toranpada, Vangipada (Ward 3/8)	All	432 (Sl. No. 01 to 432)	Less than 2 kms
103	Silly	Std. 06, Govt. Primary School, Talavpada	Approx. 20 sq.mtr.	N	Gulabpada, Talavpada (Ward 4/8)	All	341 (Sl. No. 01 to 341)	Less than 2 kms
104	Silly	Std. 3 & 4, Govt. Primary School, Talavpada	Approx. 20 sq.mtr.	N	Gulabpada, Talavpada (Ward 4/8)	All	333 (Sl. No. 342 to 674)	Less than 2 kms
105	Silly	Std. 1 & 2, Govt. Primary School Kuvapada	Approx. 20 sq.mtr.	N	Kuvapada, Chowkipada (Ward 5/8)	All	522 (Sl. No. 01 to 522)	Less than 2 kms
106	Silly	Std. 4, Govt. Primary School Kuvapada	Approx. 20 sq.mtr.	N	Kuvapada, Chowkipada (Ward 5/8)	All	522 (Sl. No. 523 to 1044)	Less than 2 kms
107	Silly	Std. 03, Govt. Primary School Kapariyapada	Approx. 20 sq.mtr.	N	Kapariyapada, Kombapada (Ward 6/8)	All	619 (Sl. No. 01 to 619)	Less than 2 kms
108	Silly	Std 08, Govt. Primary School Kapariyapada	Approx. 20 sq.mtr.	N	Kapariyapada, Kombapada (Ward 6/8)	All	620 (Sl. No. 620 to 1239)	Less than 2 kms

Handwritten signature/initials

109	Silly	Std. 07A & 08A, Govt. Primary School Haldunpada	Approx. 20 sq.mtr.	N	Haldunpada (Ward 7/8)	1	330 (Sl. No. 01 to 330)	Less than 2 kms	
110	Silly	Std. 06, Govt. Primary School Haldunpada	Approx. 20 sq.mtr.	N	Haldunpada (Ward 7/8)	All	317 (Sl. No. 331 to 647)	Less than 2 kms	
111	Silly	Std. 07, Govt. Primary School Kombapada	Approx. 20 sq.mtr.	N	Sanvarpada, Dhedriyapada (Ward 8/8)	All	349 (Sl. No. 01 to 349)	Less than 2 kms	



(Dr. Apurva Sharma)

Returning Officer, Kilvani Gram Panchayat/
ARO Kilvani District Panchayat

DRAFT LIST OF POLLING STATION

DISTRICT PANCHAYAT WARD : 6/20-RANDHA
GRAM PANCHAYAT : RANDHA (Wards - 9)

Polling Station No.	Locality of Polling Station	Name of Building	Polling Station Area	Separate Entrance and Exit (Y/N)	Name of Villages, Localities, Streets etc	Polling Station for All/Men/Women	Total No. of Electors Assigned	Distance to be Travelled	Remarks
Column 1	Column 2	Column 3	Column 4	Column 5	Column 6	Column 7	Column 8	Column 9	Column 10
112	Morkhal	Std. 1, Govt. Primary School Chowkipada	Approx. 20 sq.mtr.	N	Chowkipada, Bhuserpada, Patelapda, Thakarapada, Bardapada (Ward 1/9)	All	413 (Sl. No. 01 to 413)	Less than 2 kms	
113	Morkhal	Std. 3, Govt. Primary School Chowkipada	Approx. 20 sq.mtr.	N	Chowkipada, Bhuserpada, Patelapda, Thakarapada, Bardapada (Ward 1/9)	All	413 (Sl. No. 414 to 826)	Less than 2 kms	

[Handwritten Signature]

114	Morkhal	Std. 8B, Govt. Primary School Chowkipada	Approx. 20 sq.mtr.	N	Chowkipada, Bhusarpada, Patelapada, Thakarpada, Bardapada (Ward 1/9)	All	390 (Sl. No. 827 to 1216)	Less than 2 kms	
115	Morkhal	Std.1-2, Govt. Primary School Khadkipada	Approx. 20 sq.mtr.	N	Chowkipada, Bhusarpada, Patelapada, Thakarpada, Bardapada (Ward 1/9)	All	413 (Sl. No. 01 to 413)	Less than 2 kms	
116	Morkhal	Std.3-4, Govt. Primary School Khadkipada	Approx. 20 sq.mtr.	N	Chowkipada, Bhusarpada, Patelapada, Thakarpada, Bardapada (Ward 1/9)	All	407 (Sl. No. 414 to 820)	Less than 2 kms	
117	Morkhal	Std.1-2, Govt. Primary School Dungripada	Approx. 20 sq.mtr.	N	Dungripada, Dabhadpada (Ward 2/9)	All	416 (Sl. No. 01 to 416)	Less than 2 kms	
118	Morkhal	Std. 5, Govt. Primary School Dungripada	Approx. 20 sq.mtr.	N	Dungripada, Rautpada (Ward 3/9)	All	412 (Sl. No. 417 to 828)	Less than 2 kms	
119	Randha	Science lab. attached with office building, Govt. Central Primary School Randha	Approx. 20 sq.mtr.	N	Chowkipada, Bardapada, Mokhanimal, Mulgarn, Mahalpada (Ward 4/9)	All	496 (Sl. No. 01 to 496)	Less than 2 kms	

Arvind

120	Randha	Std 8C, Govt. Central Primary School Building Randha	Approx. 20 sq.mtr.	N	Chowkipada, Bardapada, Mokhanimal, Mulgam, Mahalpada (Ward 4/9)	All	493 (Sl. No. 497 to 989)	Less than 2 kms
121	Randha	Std. 5, Govt. Primary School Khoripada	Approx. 20 sq.mtr.	N	Khoripada, Bermal, Ustepada, Manipada (Ward 5/9)	All	434 (Sl. No. 01 to 434)	Less than 2 kms
122	Randha	Std. 6, Govt. Primary School Khoripada	Approx. 20 sq.mtr.	N	Khoripada, Bermal, Ustepada, Manipada (Ward 5/9)	All	430 (Sl. No. 435 to 864)	Less than 2 kms
123	Mota Randha	Std. 1-2, 3 Govt. Primary School Parsipada	Approx. 20 sq.mtr.	N	Parsipada, Vanganpada, Bhoyapada, Gangodapada (Ward 6/9)	All	334 (Sl. No. 01 to 334)	Less than 2 kms
124	Mota Randha	Std. 4,5, Govt. Primary School Parsipada	Approx. 20 sq.mtr.	N	Parsipada, Vanganpada, Bhoyapada, Gangodapada (Ward 6/9)	All	331 (Sl. No. 335 to 665)	Less than 2 kms

Handwritten signature/initials

125	Mota Randha	Std. ,Govt. Primary School Borsapada	Approx. 20 sq.mtr.	N	Borsapada, Dhamodiyapada, Kondapada, Baripada, Mahabavi, Thehirpada (Ward 7/9)	(II	570 (Sl. No. 01 to 570)	Less than 2 kms	
126	Mota Randha	Std. 3 Govt. Primary School Borsapada	Approx. 20 sq.mtr.	N	Borsapada, Dhamodiyapada, Kondapada, Baripada, Mahabavi, Thehirpada (Ward 7/9)	All	570 (Sl. No. 571 to 1140)	Less than 2 kms	
127	Mota Randha	Std. 1, Govt. Primary School Dungripada Bonta	Approx. 20 sq.mtr.	N	Dungripada, Khoripada, Khambanimal, Kuvapada, Kanbipada (Ward 8/9)	All	578 (Sl. No. 01 to 578)	Less than 2 kms	
128	Mota Randha	Std. 7, Govt. Primary School Dungripada Bonta	Approx. 20 sq.mtr.	N	Dungripada, Khoripada, Khambanimal, Kuvapada, Kanbipada Ward 8/9)	All	574 (Sl. No. 579 to 1152)	Less than 2 kms	

Handwritten signature/initials

129	Randha	Std. 8, Govt. Primary School Nana Randha	Approx. 20 sq.mtr.	N	Indiranagar, Khoripada, Limbaripada, Dungripada, Plotpada, Bijoripada (Ward 9/9)	(II	489 (Sl. No. 01 to 489)	Less than 2 kms	
130	Randha	Std. 4, Govt. Primary School Nana Randha	Approx. 20 sq.mtr.	N	Indiranagar, Khoripada, Limbaripada, Dungripada, Plotpada, Bijoripada (Ward 9/9)	All	488 (Sl. No. 490 to 977)	Less than 2 kms	

Dr. Apurva Sharma

(Dr. Apurva Sharma)

Returning Officer, Randha Gram Panchayat/
ARO Randha District Panchayat

DRAFT LIST OF POLLING STATIONS

DISTRICT PANCHAYAT WARD : 7/20-SAMARVARNI

GRAM PANCHAYAT : SAMARVARNI (Wards - 8)

Polling Station No.	Locality of Polling Station	Name of Building	Polling Station Area	Separate Entrance and Exit (Y/N)	Name of Villages, Localities, Streets etc	Polling Station for All/Men/Women	Total No. of Electors Assigned	Distance to be Travelled	Remarks
Column 1	Column 2	Column 3	Column 4	Column 5	Column 6	Column 7	Column 8	Column 9	Column 10
131	Samarvarni	Gate-A, Samarvarni Community Hall, Samarvarni	Approx 20 sq. mts.	N	Ambafalia, Ahirfalia, Vannali park (GP Ward 1/8)	All	376 (Sl. No. 1 - 376)	Less than 2 kms	
132	Samarvarni	Gate-B, Samarvarni Community Hall, Samarvarni	Approx 20 sq. mts.	N	Ambafalia, Ahirfalia, Vannali park (GP Ward 1/8)	All	383 (Sl. No. 377 - 759)	Less than 2 kms	
133	Samarvarni	Gate-C, Samarvarni Community Hall, Samarvarni	Approx 20 sq. mts.	N	Ambafalia, Ahirfalia, Vannali park (GP Ward 1/8)	All	371 (Sl. No. 760 - 1130)	Less than 2 kms	

[Handwritten signature]

134	Samarvarni	(Store room) Primary School Vadfaliya	Approx 20 sq. mts.	N	Vadfalia, Ozarpada, RamayanComplex x Ambafalia, School Faliya (GP Ward 2/8)	All	457 (Sl. No. 1 - 457)	Less than 2 kms
135	Samarvarni	Angadwadi Building Vadfaliya	Approx 20 sq. mts.	Y	Vadfalia, Ozarpada, Ramayan Complex, Ambafalia, School Faliya (GP Ward 2/8)	All	457 (Sl. No. 458 - 914)	Less than 2 kms
136	Samarvarni	Office room, Primary School Vadfaliya, Samarvarni	Approx 20 sq. mts.	Y	Vadfalia, Ozarpada, Ramayan Complex, Ambafalia, School Faliya (GP Ward 2/8)	All	457 (Sl. No. 915- 1371)	Less than 2 kms
137	Samarvarni	Std II, Primary School, Patel Pada, Samarvarni	Approx 20 sq. mts.	Y	Viraj Darpan Appt Patel falia, Ramraiya Appt. (GP Ward 3/8)	All	419 (Sl. No. 1 - 419)	Less than 2 kms

138	Samarvarni	Office Room, Primary School, Patel Pada, Samarvarni	Approx 20 sq. mts.	Y	Viraj Darpan Appt Patel falia, Ramraja Appt. (GP Ward 3/8)	All	364 (Sl. No. 420 - 783)	Less than 2 kms	
139	Samarvarni	Std V, Primary School, Raghufaliya, Samarvarni	Approx 20 sq. mts.	Y	Nunes Cloud's area, Garden city, Pramukh Milan, Pramukh Angan, School faliya -2 (GP Ward 4/8)	All	548 (Sl. No. 1 - 548)	Less than 2 kms	
140	Samarvarni	Std III, Primary School, Raghufaliya, Samarvarni	Approx 20 sq. mts.	Y	Nunes Cloud's area, Garden city, Pramukh Milan, Pramukh Angan, School faliya -2 (GP Ward 4/8)	All	548 (Sl. No. 549 - 1096)	Less than 2 kms	

141	Samarvarni	Std-V, Primary School Ambafaliya	Approx 20 sq. mts.	Y	Nunes Cloud's area, Garden city, Pramukh Milan, Pramukh Angan, School faliya -2 (GP Ward 4/8)	All	549 (Sl. No. 1097 -1645)	Less than 2 kms
142	Samarvarni	Std V, Central Primary School (Front building), Samarvarni	Approx 20 sq. mts.	N	Raghufalia, Dhanarfalia, Nemo city, Krishnanagar, Pramukh Darpan (GP Ward 5/8)	All	544 (Sl. No. 1 - 544)	Less than 2 kms
143	Samarvarni	Std-I, Primary School Ambafaliya, Samarvarni	Approx 20 sq. mts.	Y	Raghufalia, Dhanarfalia, Nemo city, Krishnanagar, Pramukh Darpan (GP Ward 5/8)	All	545 (Sl. No. 545 - 1089)	Less than 2 kms

144	Samarvarni	Std II, Central Primary School (Side building), Samarvarni	Approx 20 sq. mts.	N	Navi Vashahat, School Faliya (GP Ward 6/8)	All	384 (Sl. No. 1 - 384)	Less than 2 kms	
145	Samarvarni	Std III, Central Primary School (Side building), Samarvarni	Approx 20 sq. mts.	N	Navi Vashahat, School Faliya-2 (GP Ward 6/8)	All	382 (Sl. No. 385 - 766)	Less than 2 kms	
146	Samarvarni	Std-7/A, Central Primary School Samarvarni	Approx 20 sq. mts.	N	Navi Vashahat, School Faliya-2 (GP Ward 6/8)	All	377 (Sl. No. 767 - 1143)	Less than 2 kms	
147	Samarvarni	Std IV, Central Primary School (Back building), Samarvarni	Approx 20 sq. mts.	N	School Faliya - 1, Industrial area (GP Ward 7/8)	All	511 (Sl. No. 1 - 511)	Less than 2 kms	
148	Samarvarni	Std VII-B, Central Primary School (Back building), Samarvarni	Approx 20 sq. mts.	N	School Faliya - 1, Industrial area (GP Ward 7/8)	All	512 (Sl. No. 512 - 1023)	Less than 2 kms	



149	Samarvarni	Std VI, Central Primary School, Vaghechhipa, Samarvarni	Approx 20 sq. mts.	Y	Charrasta, Schoolfalia, Agrivad, Ranafalia, Pir falia, Belya falia, Rohit falia (GP Ward 8/8)	All	520 (Sl. No. 1 - 520)	Less than 2 kms	
150	Samarvarni	Std VIII, Central Primary School, Vaghechhipa, Samarvarni	Approx 20 sq. mts.	Y	Charrasta, Schoolfalia, Agrivad, Ranafalia, Pir falia, Belya falia, Rohit falia (GP Ward 8/8)	All	515 (Sl. No. 521 - 1035)	Less than 2 kms	

(S. Krishna Chaitanya)

Returning Officer, Samarvarni Gram Panchayat/
ARO Samarvarni District Panchayat

DRAFT LIST OF POLLING STATIONS

DISTRICT PANCHAYAT WARD : 8/20-MASAT

GRAM PANCHAYAT : MASAT (Wards - 9)

Polling Station No.	Locality of Polling Station	Name of Building	Polling Station Area	Separate Entrance and Exit (Y/N)	Name of Villages, Localities, Streets etc	Polling Station for All/Men/Women	Total No. of Electors Assigned	Distance to be Travelled	Remarks
Column 1	Column 2	Column 3	Column 4	Column 5	Column 6	Column 7	Column 8	Column 9	Column 10
151	Masat	Room No.1, Govt. Primary School, Khadipada, Masat	Approx. 20 Sq.mt	N	Khadipada, Kathiyapada, Industrial Area. (Ward 1/9)	All	579 (Sr. No. 1 to 579)	Less Than 2 Km.	
152	Masat	Room No. 2, Govt. Primary School, Khadipada, Masat	Approx. 20 Sq.mt	N	Khadipada, Kathiyapada, Industrial Area. (Ward 1/9)	All	582 (Sr. No. 580 to 1161)	Less Than 2 Km.	
153	Masat	Office Room. Central Govt. Primary School, School faliya, Masat	Approx. 20 Sq.mt	N	School faliya, Mahyavansi Faliya, Kanbifaliya. (Ward 2/9)	All	491 (Sr. No. 1 to 491)	Less Than 2 Km.	

154	Masat	Std-3, Central Govt. Primary School, School faliya, Masat	Approx. 20 Sq.mt	N	School faliya, Mahayavansi Faliya, Kanbifaliya. (Ward 2/9)	All	484 (Sr. No. 492 to 975)	Less Than 2 Km.
155	Masat	Std-2, Govt. Primary School, Padripada, Masat	Approx. 20 Sq.mt	Y	Industrial Area, Sai Nagar, Harijan Colony, Padrifaliya (Ward 3/9)	All	534 (Sr. No. 1 to 534)	Less Than 2 Km.
156	Masat	Office, Govt. Primary School, Padripada, Masat	Approx. 20 Sq.mt	Y	Industrial Area, Sai nagar, Harijan Colony, Padrifaliya (Ward 3/9)	All	531 (Sr. No.535 to 1065)	Less Than 2 Km.
157	Masat	Std-1A, New Building Govt. Primary School, Padripada, Masat	Approx. 20 Sq.mt	N	Padrifaliya, Industrial Area. (Ward 4/9)	All	559 (Sr. No. 1 to 559)	Less Than 2 Km.
158	Masat	Room No.1B, New Building Govt. Primary School, Padripada, Masat	Approx. 20 Sq.mt	N	Masat Bensa, Colony East, Padripada (Ward 5/9)	All	435 (Sr. No. 1 to 435)	Less Than 2 Km.

159	Masat	Room No. I.C, New Building Govt. Primary School, Padripada, Masat	Approx. 20 Sq.mt	N	Masat Bensa, Colony East, Padripada (Ward 5/9)	All	434 (Sr. No. 436 to 869)	Less Than 2 Km.
160	Masat	Gate-A, MSME Development Institute Building, Behind Police Station, Masat	Approx. 20 Sq.mt	N	Padripada, Ambavadi, Akash Apartment (Ward 6/9)	All	560 (Sr. No. 1 to 560)	Less Than 2 Km.
161	Masat	Gate-B, MSME Development Institute Building, Behind Police Station, Masat	Approx. 20 Sq.mt	N	Padripada, Ambavadi, Akash Apartment (Ward 6/9)	All	561 (Sr. No. 561 to 1121)	Less Than 2 Km.
162	Masat	Std. I, Central Govt. Prry. School, Masat	Approx. 20 Sq.mt	N	Boratiya Faliya, Vadiwad, Mahyavanshi Faliya (Ward 7/9)	All	317 (Sr. No. 1 to 317)	Less Than 2 Km.
163	Masat	Std. II, Central Govt. Prry. School, Masat	Approx. 20 Sq.mt	N	Boratiya Faliya, Vadiwad, Mahyavanshi Faliya (Ward 7/9)	All	315 (Sr. No. 318 to 632)	Less Than 2 Km.

164	Masat	Std-II, Govt.Pri.School, Kudacha	Approx. 20 Sq.mt	N	Kakadifaliya, Aitulfaliya, Paraspada. (Ward 8/9)	All	588 (Sr. No. 1 to 388)	Less Than 2 Km.
165	Masat	Std-I, Govt. Pry. School, Kudacha	Approx. 20 Sq.mt	N	Kakadifaliya, Aitulfaliya, Paraspada. (Ward 8/9)	All	389 (Sr. No. 389 to 777)	Less Than 2 Km.
166	Masat	Std-VI, Govt. Pry. School, Kudacha	Approx. 20 Sq.mt	Y	Brahman Faliya, School Faliya, Khadipada. (Ward 9/9)	All	365 (Sr. No. 1 to 365)	Less Than 2 Km.
167	Masat	Std-III Govt. Pry. School, Kudacha	Approx. 20 Sq.mt	Y	Brahman Faliya, School Faliya, Khadipada. (Ward 9/9)	All	365 (Sr. No. 366 to 731)	Less Than 2 Km.


(H.M. Chavda)

Returning Officer, Masat Gram Panchayat/
ARO Masat District Panchayat

DRAFT LIST OF POLLING STATIONS

DISTRICT PANCHAYAT WARD : 9/20-RAKHOLI
GRAM PANCHAYAT : RAKHOLI (Wards - 8)

Polling Station No.	Locality of Polling Station	Name of Building	Polling Station Area	Separate Entrance and Exit (Y/N)	Name of Villages, Localities, Streets etc	Polling Station for All/Men/Women	Total No. of Electors Assigned	Distance to be Travelled	Remarks
Column 1	Column 2	Column 3	Column 4	Column 5	Column 6	Column 7	Column 8	Column 9	Column 10
168	Rakholi	Std-3 (New Bldg.) Govt. Primary School, Schoolfaliya, Karad	Approx. 20 Sq.mt	Y	Dungripada, varlipada, Bramarpada & Schoolfaliya (Ward No. 1/8)	All Voters	447 (Sr. No. 1 to 447)	Less Than 2 Km.	
169	Rakholi	Std-4 (New Bldg.) Govt. Primary School, Schoolfaliya, Karad,	Approx. 20 Sq.mt	Y	Dungripada, varlipada, Bramarpada & Schoolfaliya (Ward No. 1/8)	All Voters	432 (Sr. No. 448 to 879)	Less Than 2 Km.	

170	Rakholi	Room 1 ground floor (Old Bldg.) Govt. Primary School, Schoolifaliya, Karad.	Approx. 20 Sq.mt	Y	Bhandarifaliya, Vadpada, Khadipada, Bhaskarpada, Main Road (Ward No. 2/8)	All Voters	297 (Sr. No. 1 to 299)	Less Than 2 Km.
171	Rakholi	Room 2 ground floor (Old Bldg.) Govt. Primary School, Schoolifaliya, Karad.	Approx. 20 Sq.mt	Y	Bhandarifaliya, Vadpada, Khadipada, Bhaskarpada, Main Road (Ward No. 2/8)	All Voters	294 (Sr. No. 300 to 593)	Less Than 2 Km.
172	Rakholi	Govt. Primary School Karad, Plotpada	Approx. 20 Sq.mt	Y	Damanganga Project, Jalarum Complex, Krishna Complex, Polytechnic (Ward No. 3/8)	All Voters	298 (Sr. No. 1 to 298)	Less Than 2 Km.

			Approx. 20 Sq.mt	Y	Damanganga Project, Jalaram Complex, Krishna Complex, Polytechnic (Ward No. 5/8)	All Voters	301 (Sr. No. 299 to 599)	Less Than 2 Km.
173	Rakholi	Govt. Primary School Karad, Plotpada		Y				
174	Rakholi	Std-3(separate class), Govt. Primary School, Schoolfaliya, Karad	Approx. 20 Sq.mt	Y	Plotpada, Karanjipada, RR Cable, Vankadipada (Ward No. 4/8)	All Voters	323 (Sr. No. 1 to 323)	Less Than 2 Km.
175	Rakholi	Office room, Govt. Primary School, Schoolfaliya, Karad	Approx. 20 Sq.mt	Y	Plotpada, Karanjipada, RR Cable, Vankadipada (Ward No. 4/8)	All Voters	323 (Sr. No. 324 to 646)	Less Than 2 Km.
176	Rakholi	Room 8 Govt. High School, Rakholi,	Approx. 20 Sq.mt	Y	Patelpada (Ward No. 5/8)	All Voters	385 (Sr. No. 1 to 385)	Less Than 2 Km.

177	Rakholi	Room 10 Govt. High School, Rakholi,	Approx. 20 Sq.mt	Y	Patelpada (Ward No. 5/8)	All Voters	378 (Sr. No. 386 to 763)	Less Than 2 Km.
178	Rakholi	Room 12 Govt. High School, Rakholi,	Approx. 20 Sq.mt	Y	Unganpada, Khadipada (Ward No.6/8)	All Voters	472 (Sr. No. 1 to 472)	Less Than 2 Km.
179	Rakholi	Std-II (English Medium) Govt. High School, Rakholi,	Approx. 20 Sq.mt	Y	Bejarpada, Kakavapada (Ward No. 7/8)	All Voters	578 (Sr. No. 1 to 578)	Less Than 2 Km.
180	Rakholi	Std-V (Gujarati Medium) Govt. Primary School, Rakholi	Approx. 20 Sq.mt	Y	School faliya (Ward No. 8/8)	All Voters	511 (Sr. No. 1 to 511)	Less Than 2 Km.
181	Rakholi	Std-VI (Gujarati Medium) Govt. Primary School, Rakholi,	Approx. 20 Sq.mt	Y	School faliya (Ward No. 8/8)	All Voters	549 (Sr. No. 512 to 1060)	Less Than 2 Km.


(H.M. Chavda)

Returning Officer, Rakholi Gram Panchayat/
ARO Rakholi District Panchayat

DRAFT LIST OF POLLING STATIONS

DISTRICT PANCHAYAT WARD : 10/20-SAYLI

GRAM PANCHAYAT : SAYLI (Wards - 9)

Polling Station No.	Locality of Polling Station	Name of Building	Polling Station Area	Separate Entrance and Exit (Y/N)	Name of Villages, Localities, Streets etc	Polling Station for All/Men/ Women	Total No. of Electors Assigned	Distance to be Travelled	Remarks
Column 1	Column 2	Column 3	Column 4	Column 5	Column 6	Column 7	Column 8	Column 9	Column 10
182	Sayli	Std. 3, Govt. Primary School Vejalpada	Approx. 20 sq.mtr.	Y	Plotpada, Vejalpada (Ward 1/9)	All	447 (Sl. No. 01 to 447)	Less than 2 kms	
183	Sayli	Std. 4 (New Bldg.), Govt. Primary School Chowkipada	Approx. 20 sq.mtr.	Y	Patelpada, Vankdipada, Varthapada (Ward 2/9)	All	499 (Sl. No. 01 to 499)	Less than 2 kms	
184	Sayli	Std. 2 (old Bldg.), Govt. Primary School Chowkipada	Approx. 20 sq.mtr.	N	Chowkipada, Valvipada, Limbadpada (Ward 3/9)	All	349 (Sl. No. 01 to 349)	Less than 2 kms	

Handwritten signature/initials

185	Sayli	Std. 8 (New Bldg.), Govt. Primary School Chowkipada	Approx. 20 sq.mtr.	Y	Chowkipada, Valvipada, Limbadpada (Ward 3/9)	All	330 (Sl. No. 350 to 679)	Less than 2 kms
186	Sayli	Std. 1 (New Bldg.), Govt. Primary School Bhoyapada	Approx. 20 sq.mtr.	Y	Bhoyapada, Bombadapada, Gafurbasti (Ward 4/9)	All	472 (Sl. No. 01 to 472)	Less than 2 kms
187	Sayli	Std. 4 (New Bldg.), Govt. Primary School Bhoyapada	Approx. 20 sq.mtr.	Y	Bhoyapada, Bombadapada, Gafurbasti (Ward 4/9)	All	403 (Sl. No. 473 to 875)	Less than 2 kms
188	Sayli	Std. 3 (Old Bldg.), Govt. Primary School, Bhoyapada	Approx. 20 sq.mtr.	N	Alokcity, Parsipada (Ward 5/9)	All	498 (Sl. No. 01 to 498)	Less than 2 kms
189	Sayli	Std. 6 (Old Bldg.), Govt. Primary School Dungarpada	Approx. 20 sq.mtr.	N	Mendhapada, Andherpada, Muslipada (Ward 6/9)	All	350 (Sl. No. 01 to 350)	Less than 2 kms

Handwritten signature

190	Sayli	Std. 8 (Old. Bldg.), Govt. Primary School Dungarpada	Approx. 20 sq.mtr.	N	Mendhapada, Andherpada, Musili pada (Ward 6/9)	All	343 (Sl. No. 351 to 693)	Less than 2 kms	
191	Sayli	Std. 1, Govt. Primary School Salkarpada	Approx. 20 sq.mtr.	Y	Dungarpada, Salkarpada, Societypada, Angolipada (Ward 7/9)	All	428 (Sl. No. 01 to 428)	Less than 2 kms	
192	Sayli	Std. 4, Govt. Primary School Salkarpada	Approx. 20 sq.mtr.	Y	Dungarpada, Salkarpada, Societypada, Angolipada (Ward 7/9)	All	427 (Sl. No. 429 to 855)	Less than 2 kms	
193	Sayli	Std. 04, Govt. Primary School(new building) Dungarpada	Approx. 20 sq.mtr.	N	Kinaripada, Dhindapada, Dattupada (Ward 8/9)	All	379 (Sl. No. 01 to 379)	Less than 2 kms	
194	Sayli	Std. 03, Govt. Primary School(new building) Dungarpada	Approx. 20 sq.mtr.	N	Kinaripada, Dhindapada, Dattupada (Ward 8/9)	All	380 (Sl. No. 380 to 759)	Less than 2 kms	

Handwritten signature/initials

195	Sayli	Std. 1, Govt. Primary School Zaripada	Approx. 20 sq.mtr.	N	Zaripada, Konknapada, Bamanpada, Fadpada (Ward 9/9)	All	400 (Sl. No. 01 to 400)	Less than 2 kms	
196	Sayli	Std. 3, Govt. Primary School Zaripada	Approx. 20 sq.mtr.	N	Zaripada, Konknapada, Bamanpada, Fadpada (Ward 9/9)	All	386 (Sl. No. 401 to 786)	Less than 2 kms	

Dr. Apurva Sharma

(Dr. Apurva Sharma)

Returning Officer, Sayli Gram Panchayat/
ARO Sayli District Panchayat

DRAFT LIST OF POLLING STATIONS

DISTRICT PANCHAYAT WARD : 11/20-DAPADA

GRAM PANCHAYAT : DAPADA (Wards - 11)

Polling Station No.	Locality of Polling Station	Name of Building	Polling Station Area	Separate Entrance and Exit (Y/N)	Name of Villages, Localities, Streets etc	Polling Station for All/Men/Women	Total No. of Electors Assigned	Distance to be Travelled	Remarks
Column 1	Column 2	Column 3	Column 4	Column 5	Column 6	Column 7	Column 8	Column 9	Column 10
197	Dapada	Std. VIII, Govt. Primary School Chichipada	Approx. 20 sq.mtr.	N	Chinchpada, Khadipada, Bhavarpada, Navi Vasahat, Musalpada, Tandelpada (Ward No 1/11)	All	540 (Sl. No. 1 to 540)	Less than 2 kms	
198	Dapada	Std. I, Govt. Primary School Chichipada	Approx. 20 sq.mtr.	N	Chinchpada, Khadipada, Bhavarpada, Navi Vasahat, Musalpada, Tandelpada (Ward No 1/11)	All	532 (Sl. No. 541 to 1072)	Less than 2 kms	

199	Dapada	Std. V, Govt. Primary School Nimalpada	Approx. 20 sq.mtr.	N	Chinchpada, Nimalpada, Kolapada, Patelpada, Tumbadpada, Juni Vashahat, Bhurkudpada (Ward No 2/11)	All	410 (Sl. No. 1 to 410)	Less than 2 kms	
200	Dapada	Std. III, Govt. Primary School Nimalpada	Approx. 20 sq.mtr.	N	Chinchpada, Nimalpada, Kolapada, Patelpada, Tumbadpada, Juni Vashahat, Bhurkudpada (Ward No 2/11)	All	413 (Sl. No. 411 to 823)	Less than 2 kms	
201	Dapada	Std. II, Govt. Primary School Vasona Pardhipada	Approx. 20 sq.mtr.	N	Vasona, Pardhipada, Bobapada (Ward No 3/11)	All	512 (Sl. No. 1 to 512)	Less than 2 kms	
202	Dapada	Std. III-A, Central Govt. Primary School Vasona Pardhipada	Approx. 20 sq.mtr.	N	Vasona, Pardhipada, Bobapada (Ward No 3/11)	All	529 (Sl. No. 513 to 1041)	Less than 2 kms	

203	Dapada	Std. IV, Govt. Primary School Vadpada	Approx. 20 sq.mtr.	N	Vasona, Vadpada, Khadipada, Kakadpada, Gadherpada (Ward No 4/11)	All	357 (Sl. No. 1 to 357)	Less than 2 kms
204	Dapada	Std. I, Govt. Primary School Vadpada	Approx. 20 sq.mtr.	N	Vasona, Vadpada, Khadipada, Kakadpada, Gadherpada (Ward No 4/11)	All	364 (Sl. No. 358 to 721)	Less than 2 kms
205	Dapada	Computer Lab, Govt. Primary School Amrunpada	Approx. 20 sq.mtr.	N	Vasona, Vadpada, Amrunpada (Ward No 5/11)	All	569 (Sl. No. 1 to 569)	Less than 2 kms
206	Dapada	Govt. Primary School Amrunpada (Prayer Room) New Building	Approx. 20 sq.mtr.	N	Vasona, Vadpada, Amrunpada (Ward No 5/11)	All	569 (Sl. No. 570 to 1138)	Less than 2 kms
207	Dapada	Std. I, Govt. Primary School Chudharipada	Approx. 20 sq.mtr.	N	Dapada, Zatiapada, Chaudharipada (Ward No 6/11)	All	517 (Sl. No. 1 to 517)	Less than 2 kms

208	Dapada	Std. III, Govt. Primary School Chaudharipada	Approx. 20 sq.mtr.	N	Dapada, Zalipada, Chaudharipada (Ward No 6/11)	All	503 (Sl. No. 518 to 1020)	Less than 2 kms
209	Dapada	Extra Room Isu Ruday High School (Mishan School Dapada)	Approx. 20 sq.mtr.	N	Dapada, Mahalpada, Missionpada, Andherpada, Hadalpada (Ward No 7/11)	All	490 (Sl. No. 1 to 490)	Less than 2 kms
210	Dapada	Std. IX Isu Ruday High School (Mishan School Dapada)	Approx. 20 sq.mtr.	N	Dapada, Mahalpada, Missionpada, Andherpada, Hadalpada (Ward No 7/11)	All	489 (Sl. No. 491 to 979)	Less than 2 kms
211	Dapada	Room-VIII, Govt. High School Dapada	Approx. 20 sq.mtr.	Y	Dapada, Dhodipada, Manipada, Fararpada, Sadakpada (Ward No 8/11)	All	558 (Sl. No. 1 to 558)	Less than 2 kms

212	Dapada	Room-X, Govt. High School Dapada	Approx. 20 sq.mtr.	Y	Dapada, Dhodipada, Manipada, Fararpada, Sadakpada (Ward No 8/11)	All	555 (Sl. No. 559 to 1113)	Less than 2 kms
213	Dapada	Std.-I, Govt. Primary School Dungaripada	Approx. 20 sq.mtr.	Y	Dapada, Dungaripada, Vadpada (Ward No 9/11)	All	355 (Sl. No. 1 to 355)	Less than 2 kms
214	Dapada	Std.-II, Govt. Primary School Dungaripada	Approx. 20 sq.mtr.	Y	Dapada, Dungaripada, Vadpada (Ward No 9/11)	All	357 (Sl. No. 356 to 712)	Less than 2 kms
215	Dapada	Std.-V, Govt. Primary School Pati Karbharipada	Approx. 20 sq.mtr.	Y	Pati-I, Bobapada, Karbharipada, Patelpada (Ward No 10/11)	All	346 (Sl. No. 1 to 346)	Less than 2 kms
216	Dapada	Std.-I, Govt. Primary School Pati Karbharipada	Approx. 20 sq.mtr.	Y	Pati-I, Bobapada, Karbharipada, Patelpada (Ward No 10/11)	All	347 (Sl. No. 347 to 693)	Less than 2 kms

217	Dapada	Std.-VIII, Govt. Primary School Fanaspada New Building	Approx. 20 sq.mtr.	N	Pati-2 Fanaspada, Mahalpada (Ward No 11/11)	All	338 (Sl. No. 1 to 338)	Less than 2 kms
218	Dapada	Std.-III, Govt. Primary School Fanaspada	Approx. 20 sq.mtr.	N	Pati-2 Fanaspada, Mahalpada (Ward No 11/11)	All	331 (Sl. No. 339 to 669)	Less than 2 kms

~~(H.M.C. Dapada)~~
(H.M.C. Dapada)

Returning Officer, Dapada Gram Panchayat/
ARO Dapada District Panchayat

DRAFT LIST OF POLLING STATIONS

DISTRICT PANCHAYAT WARD : 12/20-SURANGI
GRAM PANCHAYAT : SURANGI (Wards - 8)

Polling Station No.	Locality of Polling Station	Name of Building	Polling Station Area	Separate Entrance and Exit (Y/N)	Name of Villages, Localities, Streets etc	Polling Station for All/Men/Women	Total No. of Electors Assigned	Distance to be Travelled	Remarks
Column 1	Column 2	Column 3	Column 4	Column 5	Column 6	Column 7	Column 8	Column 9	Column 10
219	Surangi	Extra Class, Govt. Primary School Savarpada/Singadpada	Approx. 20 sq.mtr.	Y	Singadpada, Savarpada (Ward No. 1/8)	All	470 (Sl. No. 01 to 470)	Less than 2 kms	
220	Surangi	Extra Class, Govt. Primary School Savarpada/Singadpada	Approx. 20 sq.mtr.	N	Singadpada, Savarpada (Ward No. 1/8)	All	466 (Sl. No. 471 to 936)	Less than 2 kms	
221	Surangi	Std. II, Govt. Primary School Khadipada	Approx. 20 sq.mtr.	N	Nandupada, Mushalpada, Khadipada (Ward No. 2/8)	All	417 (Sl. No. 01 to 417)	Less than 2 kms	
222	Surangi	Std. V, Govt. Primary School Khadipada	Approx. 20 sq.mtr.	N	Nandupada, Mushalpada, Khadipada (Ward No. 2/8)	All	418 (Sl. No. 418 to 835)	Less than 2 kms	

223	Surangi	Std. V, Govt. Primary School Dadripada	Approx. 20 sq.mtr.	N	Viharolipada, Janathiyapada, Dadripada, Patelpada (Ward No. 3/8)	All	438 (Sl. No. 1 to 438)	Less than 2 kms
224	Surangi	Std. I, Govt. Primary School Dadripada	Approx. 20 sq.mtr.	N	Viharolipada, Janathiyapada, Dadripada, Patelpada (Ward No. 3/8)	All	437 (Sl. No. 439 to 875)	Less than 2 kms
225	Surangi	Std. II, Govt. Primary School Raipada	Approx. 20 sq.mtr.	N	Dadripada, Raipada, Kadupada (Ward No. 4/8)	All	510 (Sl. No. 01 to 510)	Less than 2 kms
226	Surangi	Std. V, Govt. Primary School Raipada	Approx. 20 sq.mtr.	N	Dadripada, Raipada, Kadupada (Ward No. 4/8)	All	510 (Sl. No. 511 to 1020)	Less than 2 kms
227	Surangi	Std. IV, Govt. Primary School Juna Patelpada	Approx. 20 sq.mtr.	N	Juna Patelpada, Savarpada (Ward No. 5/8)	All	359 (Sl. No. 1 to 359)	Less than 2 kms
228	Surangi	Class Room-I, Govt. Primary School Juna Patelpada	Approx. 20 sq.mtr.	N	Juna Patelpada, Savarpada (Ward No. 5/8)	All	354 (Sl. No. 360 to 713)	Less than 2 kms

229	Surangi	Std.I, Govt. Centeal Primary School Surangi	Approx. 20 sq.mtr.	N	Dhodipada, Mushalpada, Parsipada (Ward No. 6/8)	All	329 (Sl. No. 1 to 329)	Less than 2 kms
230	Surangi	Std.VIII, Govt. Centeal Primary School Surangi	Approx. 20 sq.mtr.	N	Dhodipada, Mushalpada, Parsipada (Ward No. 6/8)	All	330 (Sl. No. 330 to 659)	Less than 2 kms
231	Surangi	Std.I, Govt. Primary School Vadhiyapada	Approx. 20 sq.mtr.	N	Vadhiyapada, Dasturipada (Ward No. 7/8)	All	351 (Sl. No. 1 to 351)	Less than 2 kms
232	Surangi	Std.II, Govt. Primary School Vadhiyapada	Approx. 20 sq.mtr.	N	Vadhiyapada, Dasturipada (Ward No. 7/8)	All	350 (Sl. No. 352 to 701)	Less than 2 kms
233	Surangi	Std.VI, Govt. Primary School Avarpada, Patelpada	Approx. 20 sq.mtr.	Y	Patelpada, Karbharipada, Avarpada, Mandavbari (Ward No. 8/8)	All	411 (Sl. No. 1 to 411)	Less than 2 kms
234	Surangi	Std.VII, Govt. Primary School Avarpada, Patelpada	Approx. 20 sq.mtr.	Y	Patelpada, Karbharipada, Avarpada, Mandavbari (Ward No. 8/8)	All	412 (Sl. No. 412 to 823)	Less than 2 kms

235	Surangi	Std.II. Govt. Primary School Avarpada, Patelpada Old Building	Approx. 20 sq. mtr.	Y	Patelpada, Karbharipada, Avarpada, Mandavbari (Ward No. 8/8)	All	412 (Sl. No. 824 to 1235)	Less than 2 kms
-----	---------	---	------------------------	---	--	-----	------------------------------	--------------------


(H.M. Chavda)

Returning Officer, Surangi Gram Panchayat/
ARO Surangi District Panchayat

DRAFT LIST OF POLLING STATIONS

DISTRICT PANCHAYAT WARD : 13/20-AMBOLI

GRAM PANCHAYAT : AMBOLI (Wards - 11)

Polling Station No.	Locality of Polling Station	Name of Building	Polling Station Area	Separate Entrance and Exit (Y/N)	Name of Villages, Localities, Streets etc	Polling Station for All/Men/Women	Total No. of Electors Assigned	Distance to be Travelled	Remarks
Column 1	Column 2	Column 3	Column 4	Column 5	Column 6	Column 7	Column 8	Column 9	Column 10
236	Amboli	Administration Office, Govt. Primary School, New Building, Amboli	Aprox 20 Sq. Mtr	Yes	Karbharpada, manipada, Kotharpada, (Ward. 01/11)	All	570 (Sr. No. 1-570)	Less than 2 km.	
237	Amboli	STD-I, (Marathi Medium) Govt. Primary School, New Building, Amboli	Aprox 20 Sq. Mtr	No	Karbharpada, manipada, Kotharpada, (Ward. 01/11)	All	570 (Sr. No. 571-1140)	Less than 2 km.	
238	Amboli	Liabrary Hall, Govt. Primary School, New Building, Amboli	Aprox 20 Sq. Mtr	Yes	D.B. Pada, Patelpada, bangalpada, (Ward. 02/11)	All	510 (Sr. No. 1-510)	Less than 2 km.	

239	Amboli	STD - III (Marathi Medium) Govt. Primary School, New Building, Amboli	Aprox 20 Sq. Mtr	No	Khadipada, Dumadpada, Dungaripada, Navi vasahat (Ward. 03/11)	All	494 (Sr. No. 1-494)	Less than 2 km.	
240	Amboli	STD - V (Marathi Medium) Govt. Primary School, New Building, Amboli	Aprox 20 Sq. Mtr	No	Khadipada, Dumadpada, Dungaripada, Navi vasahat (Ward. 03/11)	All	493 (Sr. No. 495-987)	Less than 2 km.	
241	Amboli	STD- I & II Govt. Primary School, New Building, Velugam, Davarpada.	Aprox 20 Sq. Mtr	No	Barafpada, Bhujarpada (Ward. 04/11)	All	435 (Sr. No. 1-435)	Less than 2 km.	
242	Amboli	STD- VIII Govt. Primary School, New Building, Velugam, Davarpada.	Aprox 20 Sq. Mtr	No	Barafpada, Bhujarpada (Ward. 04/11)	All	423 (Sr. No. 436-858)	Less than 2 km.	
243	Amboli	STD- VII Govt. Primary School, New Building Back Side, Velugam, Davarpada.	Aprox 20 Sq. Mtr	No	Davarpada, Nampada, Patelpada.-1 (Ward. 05/11)	All	355 (Sr. No. 1-355)	Less than 2 km.	

244	Amboli	STD-VI Govt. Primary School, New Building Back Side, Velugam, Davarpada.	Aprox 20 Sq. Mtr	No	Davarpada, Nampada, Patelpada-1 (Ward. 05/11)	All	352 (Sr. No. 356-707)	Less than 2 km.	
245	Amboli	STD-I Govt. Primary School Building, velugam Morepada, Old Building	Aprox 20 Sq. Mtr	No	Bhekarpada, Morepada, Patelpada-2 (Ward. 06/11)	All	313 (Sr. No. 1-313)	Less than 2 km.	
246	Amboli	STD-3 Govt. Primary School New Building, velugam Morepada	Aprox 20 Sq. Mtr	No	Bhekarpada, Morepada, Patelpada-2 (Ward. 06/11)	All	306 (Sr. No. 314-619)	Less than 2 km.	
247	Amboli	STD-VII Govt. Primary School Building, Morepada, New Building	Aprox 20 Sq. Mtr	No	Dhodhadpada- 2, Dhodhadpada- 1, Kadupada. (Ward. 07/11)	All	492 (Sr. No. 1-492)	Less than 2 km.	
248	Amboli	STD-VI Govt. Primary School Building, Morepada, New Building	Aprox 20 Sq. Mtr	No	Dhodhadpada- 2, Dhodhadpada- 1, Kadupada. (Ward. 07/11)	All	497 (Sr. No. 493-989)	Less than 2 km.	

249	Amboli	LIBRARY ROOM, Govt. Primary school Building, Khadoli Karbharpada,	Aprox 20 Sq. Mtr	Yes	Karbharpada, Dhodipada, Khalpada, Navapada. (Ward. 08/11)	All	442 (Sr. No. 1-442)	Less than 2 km.
250	Amboli	SCIENCE LAB, Govt. Primary school Building, Khadoli Karbharpada,	Aprox 20 Sq. Mtr	Yes	Karbharpada, Dhodipada, Khalpada, Navapada. (Ward. 08/11)	All	447 (Sr. No. 443-889)	Less than 2 km.
251	Amboli	STD-VI Govt. Primary school New Building, Khadoli Karbharpada,	Aprox 20 Sq. Mtr	Yes	Karbharpada, Dhodipada, Khalpada, Navapada. (Ward. 08/11)	All	438 (Sr. No. 890-1327)	Less than 2 km.
252	Amboli	Office Room Govt. Primary School, Khadoli Maragpada,	Aprox 20 Sq. Mtr	No	Patelpada, Maragpada, Kolipada, Khumarpada (Ward. 09/11)	All	341 (Sr. No. 1-341)	Less than 2 km.

253	Amboli	Std. I, Govt. Primary School, Khadoli Maragpada,	Aprox 20 Sq. Mtr	No	Patelpada, Maragpada, Kolipada, Khurnarpada (Ward. 09/11)	All	324 (Sr. No. 342-665)	Less than 2 km.	
254	Amboli	STD - IV Govt. Primary School Building, Khadoli, Khulapada, Khoipada.	Aprox 20 Sq. Mtr	No	Patelpada, Khulapada, Umbarpada, (Ward. 10/11)	All	344 (Sr. No. 1-344)	Less than 2 km.	
255	Amboli	STD - III Govt. Primary School, old Building, Tinoda Kathiyapada	Aprox 20 Sq. Mtr	No	Tinoda, Kathiyapada, Bindrabin, Patelpada, Peladpada, manipada, baripada. (Ward. 11/11)	All	529 (Sr. No. 1-529)	Less than 2 km.	

256	Amboli	STD - 7, Govt. Primary School, New Building ,Bindrabin Patelpada	Aprox 20 Sq. Mtr	No	Tinoda, Kathiyapada, Bindrabin, Patelpada, Pelacpada, manipada, baripada. (Ward. 11/11)	All	394 (Sr. No. 530-923)	Less than 2 km.	
257	Amboli	STD - 2, Govt. Primary School, New Building ,Bindrabin Patelpada	Aprox 20 Sq. Mtr	No	Tinoda, Kathiyapada, Bindrabin, Patelpada, Pelacpada, manipada, baripada. (Ward. 11/11)	All	385 (Sr. No. 924-1308)	Less than 2 km.	



(Rajiv Ranjan)

Returning Officer, Amboli Gram Panchayat/
ARO Amboli District Panchayat

DRAFT LIST OF POLLING STATIONS

DISTRICT PANCHAYAT WARD : 14/20-KHERDI

GRAM PANCHAYAT : KHERDI (Wards -8)

Polling Station No.	Locality of Polling Station	Name of Building	Polling Station Area	Separate Entrance and Exit (Y/N)	Name of Villages, Localities, Streets etc	Polling Station for All/Men/ Women	Total No. of Electors Assigned	Distance to be Travelled	Remarks
Column 1	Column 2	Column 3	Column 4	Column 5	Column 6	Column 7	Column 8	Column 9	Column 10
258	Kherdi	Administrative Office, Govt. Primary School, Kherdi Patilpada, New Building.	Approx. 20 sq.Mtr.	No	Khumar Pada, Mahal Pada, Dungripada. (Ward . 01/08)	All	357 (Sr. No. 1-357)	Less than 2 km.	
259	Kherdi	STD - I, Govt. Primary School, Kherdi Patilpada, New Building.	Approx. 20 sq.Mtr.	No	Khumar Pada, Mahal Pada, Dungripada. (Ward . 01/08)	All	348 (Sr. No. 358-705)	Less than 2 km.	
260	Kherdi	STD - III, Govt. Primary School Building, Kherdi Patilpada,	Approx. 20 sq.Mtr.	No	Ghutiapada, Behadpada, Ghodeamba, Maragpada. (Ward . 02/08)	All	467 (Sr. No. 1-467)	Less than 2 km.	

261	Kherdi	STD - I, Govt. Primary School Building, Kherdi Behadpada,	Approx. 20 sq.Mtr.	No	Ghutiapada, Behadpada, Ghodeamba, Maragpada. (Ward . 02/08)	All	459 (Sr. No. 468- 926)	Less than 2 km.
262	Kherdi	STD - III, Govt. Primary School, New Building Kherdi Patilpada,	Approx. 20 sq.Mtr.	No	Khadipada, Kashpada, Patelpada, Kathiyapada. (Ward . 03/08)	All	491 (Sr. No. 1-491)	Less than 2 km.
263	Kherdi	STD -IV, Govt. Primary School, New Building Kherdi Patilpada	Approx. 20 sq.Mtr.	No	Khadipada, Kashpada, Patelpada, Kathiyapada. (Ward . 03/08)	All	479 (Sr. No. 492-970)	Less than 2 km.
264	Kherdi	STD - VII, Govt. Primary School, Parzai Old Building ,	Approx. 20 sq.Mtr.	Yes	Dungaripada, Sindapada, Baripada, Masyapada. Patelpada, Vadupada, Khokharpada, Schoolpada. (Ward . 04/08)	All	541 (Sr. No. 1-541)	Less than 2 km.

265	Kherdi	STD - VI, Govt. Primary School, New Building, Parzai,	Approx. 20 sq.Mtr.	No	Dungaripada, Sindapada, Baripada, Masvapada, Patejpada, Vadupada, Khokharpada, Schoolpada. (Ward 04/08)	All	542 (Sr. No. 542-1083)	Less than 2 km.
266	Kherdi	STD -III, Govt. Primary School, Dolara, Patlipada,	Approx. 20 sq.Mtr.	No	Shivpada, Fanaspada, Jambipada, Awarpada, patejpada, Dungaripada, Khoripada (Ward 05/08)	All	544 (Sr. No. 1-544)	Less than 2 km.
267	Kherdi	STD - I, Govt. Primary School, Dolara, Patlipada,	Approx. 20 sq.Mtr.	No	Shivpada, Fanaspada, Jambipada, Awarpada, patejpada, Dungaripada, Khoripada (Ward 05/08)	All	545 (Sr. No. 545-1089)	Less than 2 km.

268	Kherdi	STD- VII Govt. Primary School Building, Kala Patelpada,	Approx. 20 sq.Mtr.	No	Manipada, Vadpada, Patelpada, Gavipada, Dungaripada, Viharipada. (Ward 06/08)	All	483 (Sr. No. 1-483)	Less than 2 km.	
269	Kherdi	STD - I, Govt. Primary School Building, Kala Patelpada,	Approx. 20 sq.Mtr.	No	Manipada, Vadpada, Patelpada, Gavipada, Dungaripada, Viharipada. (Ward 06/08)	All	482 (Sr. No. 484-965)	Less than 2 km.	
270	Kherdi	STD - II, Govt. Primary School, Karajgam, New Building,	Approx. 20 sq.Mtr.	YES	Kotharpada, Karbharpada, Kundpada, patelpada, Bariapada, (Ward 07/08)	All	407 (Sr. No. 1-407)	Less than 2 km.	

271	Kherdi	STD - III Ground floor , Govt. Primary School, Karajgam, New Building,	Approx. 20 sq.Mtr.	YES	Kotharpada, Karbharpada, Kundpada, patelpada, Bariapada, (Ward 07/08)	All	409 (Sr. No. 408-816)	Less than 2 km.
272	Kherdi	STD - VII, Ground floor, Govt. Primary School, Karajgam, old Building,	Approx. 20 sq.Mtr.	YES	Kotharpada, Karbharpada, Kundpada, patelpada, Bariapada, (Ward 07/08)	All	407 (Sr. No. 817-1223)	Less than 2 km.
273	Kherdi	STD - I, Govt. Primary School Building, Karajgam kakatpada,	Approx. 20 sq.Mtr.	No	Kakatpada, Parsipada, Khadipada, Dungaripada, Gavilpada, Plotpada (Ward 08/08)	All	318 (Sr. No. 1-318)	Less than 2 km.

274	Kherdi	STD - VI, Govt. Primary School Building, Karajgam kakatpada,	Approx. 20 sq.Mtr.	No	Kakatpada, Parsipada, Khadipada, Dungaripada, Gavipada, Plotpada (Ward 08/08)	All	319 (Sr. No.319-637)	Less than 2 km.
-----	--------	---	-----------------------	----	---	-----	-------------------------	--------------------

Ranjiv
(Ranjiv Ranjan)

Returning Officer, Kherdi Gram Panchayat/
ARO Kherdi District Panchayat

DRAFT LIST OF POLLING STATIONS

DISTRICT PANCHAYAT WARD : 15/20-KAUNCHA

GRAM PANCHAYAT : KAUNCHA (Wards - 8)

Polling Station No.	Locality of Polling Station	Name of Building	Polling Station Area	Separate Entrance and Exit (Y/N)	Name of Villages, Localities, Streets etc	Polling Station for All/Men/Women	Total No. of Electors Assigned	Distance to be Travelled	Remarks
Column 1	Column 2	Column 3	Column 4	Column 5	Column 6	Column 7	Column 8	Column 9	Column 10
275	Kauncha	1 st classroom, Govt. Primary School (Old School), Kauncha, Patelpada.	Approx. 20 sq.mtr.	Y	Paraspada Patelpada Chikhhalipada Uplapada Ranpada (GP Ward -1/8)	All	418 (Sr.No. 1 to 418)	Less than 2 KM	
276	Kauncha	Left classroom, Govt. Primary School (New Bldg.), Kauncha, Patelpada.	Approx. 20 sq.mtr.	Y	Paraspada Patelpada Chikhhalipada Uplapada Ranpada (GP Ward -1/8)	All	424 (Sr.No.419 to 842)	Less than 2 KM	

277	Kauncha	Right classroom, Govt. Primary School(New Bldg.), Kauncha, Patepada.	Approx. 20 sq.mtr.	Y	Paraspada Patepada Chukhalipada Uplapada Ranpada (GP Ward- 1/8)	All	412 (Sr.No.843 to 1254)	Less than 2 KM
278	Kauncha	Left classroom, Govt.Primary School, Jamalpada	Approx. 20 sq.mtr.	N	Jamalpada Uplapada Nichalapada Luharpada (GP Ward -2/8)	All	324 (Sr.No.1 to 324)	Less than 2 KM
279	Kauncha	Right classroom, Govt. Primary School, Jamalpada	Approx. 20 sq.mtr.	N	Jamalpada Uplapada Nichalapada Luharpada (GP Ward - 2/8)	All	326 (Sr.No.325 to 650)	Less than 2 KM
280	Kauncha	1 st Classroom (Old Bldg.) Govt. Primary School, Bidhari	Approx. 20 sq.mtr.	N	Gunsa Savarpada, Gunsa Shivpada, Bidhari Karbharpada (GP Ward -3/8)	All	322 (Sr.No.1 to 322)	Less than 2 KM

281	Kauncha	1 st Classroom (New Bldg.) Govt. Primary School, Bidhari	Approx. 20 sq.mtr.	N	Gunsa Savarpada, Gunsa Shirvada, Bidhari Karbharipada (GP Ward -3/8)	All	321 (Sr.No.323 to 643)	Less than 2 KM	
282	Kauncha	1 st classroom, Left bldg., Govt. Primary School, Gunsa, Savarpada,	Approx. 20 sq.mtr.	N	Gunsa Patepada, Kumbhipada, Gunsa Chinchpada (GP Ward -4/8)	All	315 (Sr.No.1 to 315)	Less than 2 KM	
283	Kauncha	Computer Room, new building, Govt. Primary School, Gunsa, Savarpada,	Approx. 20 sq.mtr.	N	Gunsa Patepada, Kumbhipada, Gunsa Chinchpada (GP Ward- 4/8)	All	318 (Sr.No.316 to 633)	Less than 2 KM	

284	Kauncha	Left classroom, Side new bldg, Govt. Primary School, Bildhari	Approx. 20 sq.mtr.	N	Bildhari Patelpada, Bildhari Thakorpada, Bildhari Loharpada, Bildhari Chinchpada (GP Ward -5/8)	All	350 (Sr.No.1 to 350)	Less than 2 KM
285	Kauncha	Right classroom, Side new bldg, Govt. Primary School, Bildhari	Approx. 20 sq.mtr.	N	Bildhari Patelpada, Bildhari Thakorpada, Bildhari Loharpada, Bildhari Chinchpada (GP Ward -5/8)	All	351 (Sr.No.351 to 701)	Less than 2 KM
286	Kauncha	Left classroom, Govt. Primary School, Patelpada, Ghodbari	Approx. 20 sq.mtr.	Y	Ghodbari Patelpada, Ghodbari Uplapada, Ghodbari Jeta (GP Ward -6/8)	All	301 (Sr.No.1 to 301)	Less than 2 KM

287	Kauncha	Right classroom, Govt. Primary School, Patelpada, Ghodbari	Approx. 20 sq.mtr.	Y	Ghodbari Patelpada, Ghodbari Uplapada, Ghodbari Jeti (GP Ward -6/8)	All	289 (Sr.No.302 to 590)	Less than 2 KM	
288	Kauncha	1 st bldg. classroom, Govt. Primary School, Ambabari	Approx. 20 sq.mtr.	N	Mishalpada, Ambabri Thoratpada, Ambabari Temariyapada, Vaghchauda Patelpada Kothar Singdungri (GP Ward - 7/8)	All	339 (Sr.No.1 to 339)	Less than 2 KM	

289	Kauncha	2 nd bldg. classroom, Govt. Primary School, Ambabari	Approx. 20 sq.mtr.	N	Ambabari Mishalpada, Ambabari Thoratpada, Ambabari Temariyapada, Vaghchauda Patepada Kothar Singdungri (GP Ward - 7/8)	All	336 (Sr.No.340 to 675)	Less than 2 KM	
290	Kauncha	Left side classroom, Govt. Primary School, Kherarbari	Approx. 20 sq.mtr.	N	Uplamedha, Nichalamedha, Kherarbari Patelpada Gavanpada, Schoolpada (GP Ward - 8/8)	All	403 (Sr.No.1 to 403)	Less than 2 KM	

291	Kauncha	Right side classroom Govt. Primary School, Kherarbari	Approx. 20 sq.mtr.	N	Uplamedha, Nichalamedha, Kherarbari Patelpada Gavanpada, Schoolpada (GP Ward -8/8)	All	404 (Sr.No.404 to 807)	Less than 2 KM	
-----	---------	---	-----------------------	---	--	-----	---------------------------	-------------------	--


(Nitesh Garav)

Returning Officer, Kauncha Gram Panchayat/
ARO Kauncha District Panchayat

DRAFT LIST OF POLLING STATIONS

DISTRICT PANCHAYAT WARD : 16/20-DUDHANI
GRAM PANCHAYAT : DUDHANI (Wards - 8)

Polling Station No.	Locality of Polling Station	Name of Building	Polling Station Area	Separate Entrance and Exit (Y/N)	Name of Villages, Localities, Streets etc	Polling Station for All/Men/Women	Total No. of Electors Assigned	Distance to be Travelled	Remarks
Column 1	Column 2	Column 3	Column 4	Column 5	Column 6	Column 7	Column 8	Column 9	Column 10
292	Dudhani	Left Wing 1 st Classroom, Ground Floor, Govt. Primary School, Dudhani	Approx. 20 sq.mtr.	Y	Chowkipada Devipada Medhsingi (GP Ward-1/8)	All	415 (Sr. No. 1 to 415)	Less than 2 KM	
293	Dudhani	Left Wing 2 nd Classroom, Ground Floor Govt. Primary School, Dudhani	Approx. 20 sq.mtr.	Y	Chowkipada Devipada Medhsingi (GP Ward-1/8)	All	418 (Sr.No.416 to 833)	Less than 2 KM	
294	Dudhani	East side 1 st classroom, Govt. Primary School Ruiipada.	Approx. 20 sq.mtr.	N	Tokarpada Vadpada Ruiipada (GP Ward- 2/8)	All	431 (Sr.No.1 to 431)	Less than 2 KM	

295	Dudhani	West side 1 st classroom, Govt. Primary School Ruipada.	Approx. 20 sq.mtr.	N	Tokarpada Vadpada Ruipada (GP Ward-2/8)	All	428 (Sr.No.432 to 859)	Less than 2 KM
296	Dudhani	1 st Classroom, Govt. Primary School, Khoripada	Approx. 20 sq.mtr.	N	Khoripada Navapada (GP Ward- 3/8)	All	526 (Sr.No.1 to 526)	Less than 2 KM
297	Dudhani	1 st Classroom, Govt.Primary School, Kalamdevi	Approx. 20 sq.mtr.	N	Boripada Zaripada Kalamdevi (GP Ward- 4/8)	All	296 (Sr.No.1 to 296)	Less than 2 KM
298	Dudhani	2 nd Classroom, Govt.Primary School, Kalamdevi	Approx. 20 Sq.mtr	N	Boripada Zaripada Kalamdevi (GP Ward- 4/8)	All	297 (Sr. No. 297 to 593)	Less Than 2 Km.
299	Dudhani	Left side 1 st classroom, Govt.Primary School Pairipada, Karchond	Approx. 20 sq.mtr.	N	Pairipada Umarmatha Patdipada (GP Ward- 5/8)	All	518 (Sr.No.1 to 518)	Less than 2 KM
300	Dudhani	Right side 1 st classroom, Govt.Primary School Pairipada, Karchond	Approx. 20 sq.mtr.	N	Pairipada Umarmatha Patdipada (GP Ward-5/8)	All	514 (Sr.No.519 to 1032)	Less than 2 KM

301	Dudhani	Left side 1 st classroom Govt. Primary School, Chikarpada, Karchond	Approx. 20 sq.mtr.	Y	Bobapada Chikarpada Mamipada Ichhipada (GP Ward- 6/8)	All	413 (Sr.No.1 to 413)	Less than 2 KM	
302	Dudhani	Right side 1 st classroom, Govt. Primary School, Chikarpada, Karchond	Approx. 20 sq.mtr.	Y	Bobapada Chikarpada Mamipada Ichhipada (GP Ward-6/8)	All	408 (Sr.No.414 to 821)	Less than 2 KM	
303	Dudhani	Left side 1 st classroom, new bldg, Govt.Primary School, Paraspada Karchond	Approx. 20 sq.mtr.	Y	Ghatalpada Patelpada Khadkunia Karbharipada Kaspada (GP Ward- 7/8)	All	360 (Sr.No.1 to 360)	Less than 2 KM	
304	Dudhani	Right side 1 st classroom, new bldg, Govt.Primary School, Paraspada Karchond	Approx. 20 sq.mtr.	Y	Ghatalpada Patelpada Khadkunia Karbharipada Kaspada (GP Ward-7/8)	All	362 (Sr.No.361 to 722)	Less than 2 KM	

305	Dudhani	Old building 1 st Class, Govt. Primary School, Paraspada, Karchond	Approx. 20 sq.mtr.	N	Paraspada Khadkipada Thadiamba Chirapda Rautpada (GP Ward- 8/8)	All	425 (Sr.No.1 to 425)	Less than 2 KM	
306	Dudhani	Govt. Anganwadi, Paraspada , Karchond	Approx. 20 sq.mtr.	N	Paraspada Khadkipada Thadiamba Chirapda Rautpada (GP Ward-8/8)	All	404 (Sr.No.426 to 829)	Less than 2 KM	


(Nileshe Gurav)

Returning Officer, Dudhani Gram Panchayat/
ARO Dudhani District Panchayat

DRAFT LIST OF POLLING STATIONS

DISTRICT PANCHAYAT WARD : 17/20-KHANVEL

GRAM PANCHAYAT : KHANVEL (Wards -11)

Polling Station No.	Locality of Polling Station	Name of Building	Polling Station Area	Separate Entrance and Exit (Y/N)	Name of Villages, Localities, Streets etc	Polling Station for All/Men/ Women	Total No. of Electors Assigned	Distance to be Travelled	Remarks
Column 1	Column 2	Column 3	Column 4	Column 5	Column 6	Column 7	Column 8	Column 9	Column 10
307	Khanvel	Class Room of Std.-VII- A, Govt. Primary School, (Gujarati Medium) Building No. I, Khanvel.	Approx. 20 sq. mis.	No	Manipada, Khumarpada (Ward 01/11)	All	473 (Sl. No. 1-473)	Less than 2 kms	
308	Khanvel	Class Room of Std.-VII- B, Govt. Primary School, (Gujarati Medium) Building No. I, Khanvel.	Approx 20 sq. mis.	No	Manipada, Khumarpada (Ward 01/11)	All	474 (Sl. No. 474-947)	Less than 2 kms	
309	Khanvel	Class Room of Std.-VII- C, Govt. Primary School, (Gujarati Medium) Building No. I, Khanvel.	Approx 20 sq. mis.	No	Manipada, Khumarpada (Ward 01/11)	All	466 (Sl. No. 948-1413)	Less than 2 kms	

310	Khanvel	Class Room of Std.-V, Govt. Primary School, (Gujarati Medium) Building No. III, Khanvel.	Approx 20 sq. mts.	No	Fatherpada, Karharipada, High School Colony (Ward 02/11)	All	349 (Sl. No. 1-349)	Less than 2 kms
311	Khanvel	Class Room of Std.-VI-A, Govt. Primary School, (Gujarati Medium) Building No. III, Khanvel.	Approx 20 sq. mts.	No	Fatherpada, Karharipada, High School Colony (Ward 02/11)	All	350 (Sl. No. 350-699)	Less than 2 kms
312	Khanvel	Library Room, Govt. Primary School, (Marathi Medium) Building No. I, Khanvel.	Approx 20 sq. mts.	Yes	Bhagatpada, LalitVihar Colony (Ward 03/11)	All	337 (Sl. No. 1-337)	Less than 2 kms
313	Khanvel	Class Room of Std.-VI-A Govt. Primary School, (Marathi Medium) Building No. I, Khanvel.	Approx 20 sq. mts.	Yes	Bhagatpada, LalitVihar Colony (Ward 03/11)	All	338 (Sl. No. 338-675)	Less than 2 kms
314	Khanvel	Class Room of Std.-I Govt. Primary School, (Gujarati Medium) Building No. III, Khanvel.	Approx 20 sq. mts.	No	Kroja Society, Jahira Complex, Padnavati Complex (Ward 04/11)	All	374 (Sl. No. 1-374)	Less than 2 kms

315	Khanvel	Class Room of Std.-II Govt. Primary School, (Gujarati Medium) Building No. III, Khanvel.	Approx 20 sq. mts.	No	Khoja Society, Jahira Complex, Padnavati Complex (Ward 04/11)	All	374 (Sl. No. 375-748)	Less than 2 kms	
316	Khanvel	Class Room of Std.-I & III, Govt. Primary School, Bhagarpada, Khanvel.	Approx 20 sq. mts.	Yes	Ambonipada, Patlipada, Manipada, Dhabadmal (Ward 05/11)	All	529 (Sl. No. 1-529)	Less than 2 kms	
317	Khanvel	Class Room of Std.-I to III, Govt. Primary School, Khoripada, Khanvel.	Approx 20 sq. mts.	No	Khoripada, Bhurkudpada, Dungaripada, Mahupada (Ward 06/11)	All	526 (Sl. No. 1-526)	Less than 2 kms	
318	Khanvel	Class Room of Std.-IV & V, Govt. Primary School, Khoripada, Khanvel.	Approx 20 sq. mts.	No	Khoripada, Bhurkudpada, Dungaripada, Mahupada (Ward 06/11)	All	517 (Sl. No. 527-1043)	Less than 2 kms	

319	Khanvel	Class Room of Std.-II Govt. Primary School, Khatiyapada, Talavali, Khanvel.	Approx 20 sq. mts.	No	Talavali, Sambarpada, Paraspada, Karbhariapada, Kathiyapada (Ward 07/11)	All	338 (Sl. No. 1-338)	Less than 2 kms
320	Khanvel	Class Room of Std.-V Govt. Primary School, Khatiyapada, Talavali, Khanvel.	Approx 20 sq. mts.	No	Talavali, Sambarpada, Paraspada, Karbhariapada, Kathiyapada (Ward 07/11)	All	340 (Sl. No. 339-678)	Less than 2 kms
321	Khanvel	Class Room of Std. V Govt. Primary School, Chauda, Khanvel.	Approx 20 sq. mts.	No	Dhumpada, Jabarpada, Dungaripada, Patelpada, Karbhariapada, Schoolpada, Chikkarpada, Kaspada (Ward 08/11)	All	384 (Sl. No. 1-384)	Less than 2 kms

322	Khanvel	Store Room Govt. Primary School, Chauda, Khanvel.	Approx 20 sq. mts.	No	Dhumpada, Jabarpada, Dungaripada, Patelpada, Karbhariipada, Schoolpada, Chikkarpada, Kaspada (Ward 08/11)	All	378 (Sl. No. 385-762)	Less than 2 kms
323	Khanvel	Class Room of Std -I & V, Govt. Primary School, Deghimal, Khanvel	Approx 20 sq. mts.	No	Khuti-I Chikkarpada, Baripada, Deghimal, Devachimal, Khallapada, Hindalco Colony, Patelpada, Hospital Colony (Ward 09/11)	All	473 (Sl. No. 1-473)	Less than 2 kms

324	Khanvel	Class Room of Std -II & III, Govt. Primary School, Daghimal, Khanvel	Approx 20 sq. mts.	No	Khutli-I Chikkarpada, Baripada, Daghimal, Devachimal, Khallapada, Hindalco Colony, Patelpada, Hospital Colony (Ward 09/11)	All	466 (Sl. No. 474-939)	Less than 2 kms
325	Khanvel	Class Room of Std -I& II, Govt. Primary School, Khutli, Khanvel	Approx 20 sq. mts.	No	Khutli-II Kathiypada, Dugaripada, Sambarpada, Schoolpada, Vangadpada, Vaghrodiyapada, Govt. Colony (Ward 10/11)	All	327 (Sl. No. 1-327)	Less than 2 kms

326	Khanvel	Class Room of Std-III & V, Govt. Primary School, Khutli, Khanvel	Approx 20 sq. mts.	No	Khutlipada-II Kathiyapada, Dungaripada, Sambarpada, Schoolpada, Vangadpada, Vaghrodiyapada, Govt. Colony (Ward 10/11)	All	332 (SI. No. 328-659)	Less than 2 kms	
327	Khanvel	Office Room Govt. Primary School, Khutli, Khanvel	Approx 20 sq. mts.	No	Khutli-II Kathiyapada, Dungaripada, Sambarpada, Schoolpada, Vangadpada, Vaghrodiyapada, Govt. Colony (Ward 10/11)	All	324 (SI. No. 660-983)	Less than 2 kms	

328	Khanvel	Class Room of Std.-IV Govt. Primary School, Building No. 1, Umarvani, Khanvel	Approx 20 sq. mts.	Yes	Umarvani, Karbharpada, Patelpada, Manipada, Schoolpada (Ward 11/11)	All	411 (Sl. No. 1-411)	Less than 2 kms	
329	Khanvel	Class Room of Std.-V Govt. Primary School, Building No. 1, Umarvani, Khanvel	Approx 20 sq. mts.	Yes	Umarvani, Karbharpada, Patelpada, Manipada, Schoolpada (Ward 11/11)	All	404 (Sl. No. 412-815)	Less than 2 kms	



(Rajiv Ranjan)

Returning Officer, Khanvel Gram Panchayat/
ARO Khanvel District Panchayat

DRAFT LIST OF POLLING STATIONS

DISTRICT PANCHAYAT WARD : 18/20-RUDANA


GRAM PANCHAYAT : RUDANA (Wards - 8)

Polling Station No.	Locality of Polling Station	Name of Building	Polling Station Area	Separate Entrance and Exit (Y/N)	Name of Villages, Localities, Streets etc	Polling Station for All/Men/Women	Total No. of Electors Assigned	Distance to be Travelled	Remarks
Column 1	Column 2	Column 3	Column 4	Column 5	Column 6	Column 7	Column 8	Column 9	Column 10
330	Rudana	Std. III & IV Govt. Marathi Pry. School, (Old Bldg) Rudana Maragpada	Aprox. 20.00 Sq. Mt.	N	Dhabaspada, Chimbaspada, Maragpada (Ward 1/8)	All	489 (Sr. No. 1 to 489)	Less than 2 Kms.	
331	Rudana	Std. VII Govt. Marathi Pry. School, Rudana Maragpada (New Bldg)	Aprox. 20.00 Sq. Mt.	N	Dhabaspada, Chimbaspada, Maragpada (Ward 1/8)	All	481 (Sr. No. 490 to 970)	Less than 2 Kms.	
332	Rudana	Std. VIII Govt. Marathi Pry. School, Rudana Dadripada (Old Bldg)	Aprox. 20.00 Sq. Mt.	Y	Dungaripada, Babhapada, Dadripada (Ward 2/8)	All	393 (Sr. No. 1 to 393)	Less than 2 Kms.	

333	Rudana	Library Room, Marathi Pry. School, Rudana Dadripada (New Bldg)	Aprox. 20.00 Sq. Mt.	N	Dungaripada, Babhanpada, Dadripada (Ward 2/8)	All	390 (Sr. No. 394 to 783)	Less than 2 Kms.	
334	Rudana	Std. VIII, Gujarati Pry. School, Rudana Paraspada (Old Bldg)	Aprox. 20.00 Sq. Mt.	N	Paraspada, Kashpada, Mohupada. (Ward 3/8)	All	400 (Sr. No. 1 to 400)	Less than 2 Kms.	
335	Rudana	Std. VII, Gujarati Pry. School, Rudana Paraspada (Old Bldg)	Aprox. 20.00 Sq. Mt.	N	Paraspada, Kashpada, Mohupada. (Ward 3/8)	All	389 (Sr. No. 401 to 789)	Less than 2 Kms.	
336	Rudana	Std. VII & VIII, Marathi Pry. School, Rudana Chikhaldapada (Old Bldg)	Aprox. 20.00 Sq. Mt.	N	Chikhaldapada, Vanganpada (Ward 4/8)	All	378 (Sr. No. 1 to 378)	Less than 2 Kms.	
337	Rudana	Std. III & IV, Marathi Pry. School, Rudana Chikhaldapada (New Bldg)	Aprox. 20.00 Sq. Mt.	N	Chikhaldapada, Vanganpada (Ward 4/8)	All	356 (Sr. No. 379 to 734)	Less than 2 Kms.	

338	Rudana	Std. I & III, Govt. Marathi Pry. School, Shelti Gondpada	Aprox. 20.00 Sq. Mt.	N	Gonapada, Gondpada, Fatherpada, Manipada (Ward 5/8)	All	339 (Sr. No. 1 to 339)	Less than 2 Kms.
339	Rudana	Std. IV to V, Govt. Marathi Pry. School, Shelti Gondpada	Aprox. 20.00 Sq. Mt.	N	Gonapada, Gondpada, Fatherpada, Manipada (Ward 5/8)	All	348 (Sr. No. 340 to 687)	Less than 2 Kms.
340	Rudana	Std. VII, Govt. Marathi School, Shelti Patelpada (Old Bldg)	Aprox. 20.00 Sq. Mt.	N	Khackipada, Bhurkudpada, Patelpada (Ward 6/8)	All	446 (Sr. No. 1 to 446)	Less than 2 Kms.
341	Rudana	Std. VI, Govt. Marathi School, Shelti Patelpada (New Bldg)	Aprox. 20.00 Sq. Mt.	N	Khackipada, Bhurkudpada, Patelpada (Ward 6/8)	All	450 (Sr. No. 447 to 896)	Less than 2 Kms.

342	Rudana	Std. III & IV, Govt. Marathi School, Shelti Behadpada	Aprox. 20.00 Sq. Mt.	N	Behadpada Holipada (Ward 7/8)	All	551 (Sr. No. 1 to 551)	Less than 2 Kms.	
343	Rudana	Std. I to V, Govt. Marathi School, Shelti Vanganpada	Aprox. 20.00 Sq. Mt.	Y	Fatherpada Wadpada Vangadpada (Ward 8/8)	All	466 (Sr. No. 1 to 466)	Less than 2 Kms.	
344	Rudana	Std. VI to VIII, Govt. Marathi School, Shelti Vanganpada	Aprox. 20.00 Sq. Mt.	Y	Fatherpada Wadpada Vangadpada (Ward 8/8)	All	463 (Sr. No. 467 to 929)	Less than 2 Kms.	



(Rajiv Ranjan)

Returning Officer, Rudana Gram Panchayat/
ARO Rudana District Panchayat

DRAFT LIST OF POLLING STATIONS

DISTRICT PANCHAYAT WARD : 19/20-MANDONI
GRAM PANCHAYAT : MANDONI (Wards - 8)

Polling Station No.	Locality of Polling Station	Name of Building	Polling Station Area	Separate Entrance and Exit (Y/N)	Name of Villages, Localities, Streets etc	Polling Station for All/Men/Women	Total No. of Electors Assigned	Distance to be Travelled	Remarks
Column 1	Column 2	Column 3	Column 4	Column 5	Column 6	Column 7	Column 8	Column 9	Column 10
345	Mandoni	Class-I & III Govt. Primary School Chisda Margachimal Chisda	Approx. 20 sq.mtr.	Y	Mulgam Dadripada Margachimal (GP Ward- 1/8)	All	365 (Sr. No. 1 to 365)	Less than 2 Km	
346	Mandoni	Class-IV & V Govt. Primary School Chisda Margachimal Chisda	Approx. 20 sq.mtr.	Y	Mulgam Dadripada Margachimal (GP Ward- 1/8)	All	361 (Sr. No. 366 to 726)	Less than 2 Km	
347	Mandoni	Class-IV & V Govt. Primary School Chisda Dadripada Chisda	Approx. 20 sq.mtr.	N	Fatherpada Lohnipada Sengdechimal (GP Ward-2/8)	All	520 (Sr. No. 1 to 520)	Less than 2 Km	

348	Mandoni	Computer Lab Govt. Primary School Chisda Patelpada Chisda	Approx. 20 sq.mtr.	Y	Patelpada Khoripada Rabadpada Hedvachimal (GP Ward-3/8)	All	323 (Sr. No. 1 to 323)	Less than 2 Km
349	Mandoni	Class-VIII Govt. Primary School Chisda Patelpada Chisda	Approx. 20 sq.mtr.	Y	Patelpada Khoripada Rabadpada Hedvachimal (GP Ward-3/8)	All	315 (Sr. No. 324 to 638)	Less than 2 Km
350	Mandoni	Class-I & III (East Side) Govt. Primary School Chisda Akharml Chisda	Approx. 20 sq.mtr.	Y	Akharml Murdolpada Khorkharpada (GP Ward-4/8)	All	371 (Sr. No. 1 to 371)	Less than 2 Km
351	Mandoni	Class-VII (West side) Govt. Primary School Chisda Akharml Chisda	Approx. 20 sq.mtr.	N	Akharml Murdolpada Khorkharpada (GP Ward-4/8)	All	367 (Sr. No. 372 to 738)	Less than 2 Km
352	Mandoni	Class-II (West Side) Central Govt. Primary School Mandoni Mandoni	Approx. 20 sq.mtr.	Y	Sukalipada Kathiapada Behadpada (GP Ward-5/8)	All	339 (Sr. No. 1 to 339)	Less than 2 Km

353	Mandoni	Class-V (West Side) Central Govt. Primary School Mandoni	Approx. 20 sq.mtr.	Y	Sukalipada Kathapada Behadpada (GP Ward-5/8)	All	335 (Sr. No. 340 to 674)	Less than 2 Km	
354	Mandoni	Class-VII-A (East Side) Central Govt. Primary School Mandoni	Approx. 20 sq.mtr.	Y	Patelpada Kalsumpada (GP Ward-6/8)	All	346 (Sr. No. 1 to 346)	Less than 2 Km	
355	Mandoni	Class-VII-B (East Side) Central Govt. Primary School Mandoni	Approx. 20 sq.mtr.	Y	Patelpada Kalsumpada (GP Ward-6/8)	All	334 (Sr. No. 347 to 680)	Less than 2 Km	
356	Mandoni	Class-VIII (New Building) Govt. Primary School Vasda Mulgam Vasda	Approx. 20 sq.mtr.	N	Devipada Mulgam Chouthapada Navapada (GP Ward-7/8)	All	446 (Sr. No. 1 to 446)	Less than 2 Km	
357	Mandoni	Class-VII (New Building) Govt. Primary School Vasda Mulgam Vasda	Approx. 20 sq.mtr.	N	Devipada Mulgam Chouthapada Navapada (GP Ward-7/8)	All	442 (Sr. No. 447 to 888)	Less than 2 Km	

358	Mandoni	Class-I & II Govt. Primary School Vasda Barvadpada Vasda	Approx. 20 sq.mtr.	N	Barvadpada Hedvachimal Sengdechimal (GP Ward-8/8)	All	573 (Sr. No. 1 to 573)	Less than 2 Km
-----	---------	--	-----------------------	---	--	-----	---------------------------	-------------------


(Nitesh Surav)

Returning Officer, Mandoni Gram Panchayat/
ARO Mandoni District Panchayat

DRAFT LIST OF POLLING STATIONS

DISTRICT PANCHAYAT WARD : 20/20-SINDONI

GRAM PANCHAYAT : SINDONI (Wards - 8)

Polling Station No.	Locality of Polling Station	Name of Building	Polling Station Area	Separate Entrance and Exit (Y/N)	Name of Villages, Localities, Streets etc	Polling Station for All/Men/Women	Total No. of Electors Assigned	Distance to be Travelled	Remarks
Column 1	Column 2	Column 3	Column 4	Column 5	Column 6	Column 7	Column 8	Column 9	Column 10
359	Sindoni	Class-I & II Govt. Primary School Bedpa Vadpada Bedpa	Approx. 20 sq.mtr.	N	Nirgudpada Pateipada Kastripada Vadpada Kuvachiali (GP Ward-1/8)	All	417 (Sr. No. 1 to 417)	Less than 2 Km	
360	Sindoni	Class-III & IV Govt. Primary School Bedpa Vadpada Bedpa	Approx. 20 sq.mtr.	N	Nirgudpada Pateipada Kastripada Vadpada Kuvachiali (GP Ward-1/8)	All	431 (Sr. No. 418 to 848)	Less than 2 Km	

361	Sindoni	Class-III & IV Govt. Primary School Bedpa Patelpada (Bedpa)	Approx. 20 sq.mtr.	Y	Nirgudpada Patelpada Kastripada Vaopada Kuvachiali (GP Ward-1/8)	All	409 (Sr. No.849 to 1257)	Less than 2 Km	
362	Sindoni	Class-III & IV Govt. Primary School Bedpa Sutharpada Bedpa	Approx. 20 sq.mtr.	Y	Khoripada Belpada Sutharpada Mulgam (GP Ward-2/8)	All	373 (Sr. No. 1 to 373)	Less than 2 Km	
363	Sindoni	Office Room Govt. Primary School Bedpa Sutharpada Bedpa	Approx. 20 sq.mtr.	Y	Khoripada Belpada Sutharpada Mulgam (GP Ward-2/8)	All	372 (Sr. No. 374 to 745)	Less than 2 Km	
364	Sindoni	Class-I Govt. Primary School Bedpa Sutharpada Bedpa	Approx. 20 sq.mtr.	Y	Khoripada Belpada Sutharpada Mulgam (GP Ward-2/8)	All	371 (Sr. No. 746 to 1116)	Less than 2 Km	

365	Sindoni	Class-III Govt. Primary School Besda Vadpada Besda	Approx. 20 sq.mtr.	Y	Vadpada Chapapada Mulgam (GP Ward-3/8)	All	575 (Sr. No. 1 to 575)	Less than 2 Km
366	Sindoni	Class-VIII Govt. Primary School Besda Mulgam Besda	Approx. 20 sq.mtr.	Y	Jamanvihari Padripada Mulgam (GP Ward-4/8)	All	424 (Sr. No. 1 to 424)	Less than 2 Km
367	Sindoni	Roof Sheet Class(Back Side) Govt. Primary School Besda,Mulgam	Approx. 20 sq.mtr.	Y	Jamanvihari Padripada Mulgam (GP Ward-4/8)	All	398 (Sr. No. 425 to 822)	Less than 2 Km
368	Sindoni	Computer Room Govt. Primary School Sindoni Masiyapada Sindoni	Approx. 20 sq.mtr.	Y	Sindonipada Masiyapada Fatherpada Tornichimal (GP Ward-5/8)	All	516 (Sr. No. 1 to 516)	Less than 2 Km
369	Sindoni	Class I & II (Back Side) Govt. Primary School Sindoni Masiyapada Sindoni	Approx. 20 sq.mtr.	N	Sindonipada Masiyapada Fatherpada Tornichimal (GP Ward-5/8)	All	517 (Sr. No. 517 to 1033)	Less than 2 Km

370	Sindoni	Class III & IV Govt. Primary School Sindoni Patelpada Sindoni	Approx. 20 sq.mtr.	Y	Patelpada Luharnal Toranpada Tet mal Tadpada (GP Ward-6/8)	All	539 (Sr. No. 1 to 539)	Less than 2 Km	
371	Sindoni	Class I & II Govt. Primary School Sindoni Patelpada Sindoni	Approx. 20 sq.mtr.	Y	Patelpada Luharnal Toranpada Tet mal Tadpada (GP Ward-6/8)	All	527 (Sr. No. 540 to 1066)	Less than 2 Km	
372	Sindoni	Class III, IV & V Govt. Primary School Khedpa Hattipada Khedpa	Approx. 20 sq.mtr.	N	Burujpada Hattipada Manipada Navapada (GP Ward-7/8)	All	566 (Sr. No. 1 to 566)	Less than 2 Km	
373	Sindoni	Class III Govt. Primary School Khedpa Jukinpada Khedpa	Approx. 20 sq.mtr.	N	Burujpada Kharbharipada Fafarhed Zukimpada (GP Ward-8/8)	All	359 (Sr. No. 1 to 359)	Less than 2 Km	

374	Sindoni	Class I & II Govt. Primary School Khedpa Jukimpada Khedpa	Approx. 20 sq.mtr.	N	Burujpada Kharbharipada Faferhed Zukimpada (GP Ward-8/8)	All	359 (Sr. No. 360 to 718)	Less than 2 Km	
-----	---------	---	-----------------------	---	--	-----	-----------------------------	-------------------	--


(Nilesh Garav)

Returning Officer, Sindoni Gram Panchayat/
ARO Sindoni District Panchayat

मतदान केन्द्रों की मसौदा सूची

जिला पंचायत बोर्ड : 1/20 दादरा
शाम पंचायत : दादरा (वॉर्ड-11)

मतदान केन्द्र सं.	मतदान केन्द्र का स्थान	इमारत का नाम	मतदान क्षेत्र	केन्द्र प्रवेश और विकास (नहीं/हाँ)	गाँवों, स्थानों, गलियों इत्यादि के नाम	सभी पुरुषों/ महिलाओं के लिए मतदान केन्द्र	कुल निर्वाचकों की सं.	नियत तय जाने वाली दूरी	टिप्पणी
कॉलम 1	कॉलम 2	कॉलम 3	कॉलम 4	कॉलम 5	कॉलम 6	कॉलम 7	कॉलम 8	कॉलम 9	कॉलम 10
1	दादरा	ब्लर्क रूम, सरकारी माध्यमिक स्कूल, दादरा	लगभग 20 वर्ग मीटर	हाँ	झरीयामोरीया फलिया, बलसाड फलिया (शा.पं. वॉर्ड 1/11)	सभी	501 (क्रम सं. 1 - 501)	2 कि.मी. से कम	
2	दादरा	कक्षा XII आर्ट्स, सरकारी माध्यमिक स्कूल, दादरा	लगभग 20 वर्ग मीटर	हाँ	झरीयामोरीया फलिया, बलसाड फलिया (शा.पं. वॉर्ड 1/11)	सभी	520 (क्रम सं. 502 - 1021)	2 कि.मी. से कम	
3	दादरा	महिला स्टाफ रूम, सरकारी माध्यमिक स्कूल, दादरा	लगभग 20 वर्ग मीटर	नहीं	जैन फलिया, नवा कुआ फलिया (शा.पं. वॉर्ड 2/11)	सभी	353 (क्रम सं. 1 - 353)	2 कि.मी. से कम	

4	दादरा	कक्षा X-A, गुजराती माध्यम, सरकारी माध्यमिक स्कूल, दादरा	लगभग 20 वर्ग मीटर	हैं	जैन फलिया, नवा कुजा फलिया (शा.पं. वॉर्ड 2/11)	सभी	354 (क्रम सं. 354 - 707)	2 कि.मी. से कम
5	दादरा	कक्षा X-B, गुजराती माध्यम, सरकारी माध्यमिक स्कूल, दादरा	लगभग 20 वर्ग मीटर	हैं	साई कॉम्प्लेक्स, अंबिका कुंज, सुथार फलिया, काकड़ फलिया (शा.पं. वॉर्ड 3/11)	सभी	545 (क्रम सं. 1 - 545)	2 कि.मी. से कम
6	दादरा	कक्षा IX-B, गुजराती माध्यम, सरकारी माध्यमिक स्कूल, दादरा	लगभग 20 वर्ग मीटर	हैं	साई कॉम्प्लेक्स, अंबिका कुंज, सुथार फलिया, काकड़ फलिया (शा.पं. वॉर्ड 3/11)	सभी	531 (क्रम सं. 546 - 1076)	2 कि.मी. से कम
7	दादरा	टाउन हॉल, दादरा, पुलिस स्टेशन के पास	लगभग 20 वर्ग मीटर	हैं	साई कॉम्प्लेक्स, अंबिका कुंज, सुथार फलिया, काकड़ फलिया (शा.पं. वॉर्ड 3/11)	सभी	518 (क्रम सं. 1077-1594)	2 कि.मी. से कम
8	दादरा	कक्षा II-C, सरकारी प्राथमिक स्कूल, दादरा	लगभग 20 वर्ग मीटर	नहीं	देसाई फलिया, प्रजापति फलिया, पद्मावती अपार्टमेंट (शा.पं. वॉर्ड 4/11)	सभी	485 (क्रम सं. 1 - 485)	2 कि.मी. से कम
9	दादरा	कक्षा I-A, सरकारी प्राथमिक स्कूल, दादरा	लगभग 20 वर्ग मीटर	नहीं	देसाई फलिया, प्रजापति फलिया, पद्मावती अपार्टमेंट (शा.पं. वॉर्ड 4/11)	सभी	468 (क्रम सं. 486 - 953)	2 कि.मी. से कम
10	दादरा	कक्षा II-A, सरकारी प्राथमिक स्कूल, दादरा	लगभग 20 वर्ग मीटर	नहीं	राधा कृष्णा अपार्टमेंट, राम रत्न अपार्टमेंट, पादरी फलिया, शिवम	सभी	484 (क्रम सं. 1 - 484)	2 कि.मी. से कम

11	दादरा	कक्षा- XI, कॉमर्स, गुजराती माध्यम, सरकारी माध्यमिक स्कूल, दादरा	लगभग 20 वर्ग मीटर	नहीं	काम्प्लेक्स (आ.पं. वॉर्ड 5/11) राधा कृष्णा अपार्टमेंट, राम रत्न अपार्टमेंट, पादरी फ्लिया, शिवम काम्प्लेक्स (आ.पं. वॉर्ड 5/11)	सभी	486 (क्रम सं. 485-970)	2 कि.मी. से कम	
12	दादरा	कक्षा-I-I-B, सरकारी प्राथमिक स्कूल, दादरा	लगभग 20 वर्ग मीटर	नहीं	माह्यावंशी फ्लिया, बावीसा फ्लिया, तलाव फ्लिया (आ.पं. वॉर्ड 6/11)	सभी	429 (क्रम सं. 1 - 429)	2 कि.मी. से कम	
13	दादरा	कक्षा-I-B, सरकारी प्राथमिक स्कूल, दादरा	लगभग 20 वर्ग मीटर	नहीं	माह्यावंशी फ्लिया, बावीसा फ्लिया, तलाव फ्लिया (आ.पं. वॉर्ड 6/11)	सभी	430 (क्रम सं. 430 - 859)	2 कि.मी. से कम	
14	दादरा	कक्षा -IX - A, अंग्रेजी माध्यम, सरकारी प्राथमिक स्कूल, दादरा	लगभग 20 वर्ग मीटर	नहीं	फड़ फ्लिया, राम मंदिर फ्लिया (वॉर्ड 7/11)	सभी	574 (क्रम सं. 1 - 574)	2 कि.मी. से कम	
15	दादरा	कक्षा -IX - B., अंग्रेजी माध्यम, सरकारी प्राथमिक स्कूल, दादरा	लगभग 20 वर्ग मीटर	नहीं	फड़ फ्लिया, राम मंदिर फ्लिया (वॉर्ड 7/11)	सभी	541 (क्रम सं. 575 - 1115)	2 कि.मी. से कम	
16	दादरा	रूम - 1, सरकारी प्राथमिक स्कूल, नई इमारत, वाघघरा	लगभग 20 वर्ग मीटर	नहीं	वाघघरा स्कूल फ्लिया, डिबू फ्लिया (आ.पं. वॉर्ड 8/11)	सभी	294 (क्रम सं. 1 - 294)	2 कि.मी. से कम	

17	दादरा	रूम - 2, सरकारी प्राथमिक स्कूल, नई इमारत, वाघधरा	लगभग 20 वर्ग मीटर	नहीं	वाघधरा स्कूल फलिया, डिग्री फलिया (आ.पं. वॉर्ड 8/11)	सभी	297 (क्रम सं. 295 - 591)	2 कि.मी. से कम
18	दादरा	कक्षा- VI, सरकारी प्राथमिक स्कूल, तिघरा	लगभग 20 वर्ग मीटर	नहीं	तिघरा स्कूल फलिया, मंदिर फलिया, (आ.पं. वॉर्ड 9/11)	सभी	377 (क्रम सं. 1 - 377)	2 कि.मी. से कम
19	दादरा	कक्षा- I, सरकारी प्राथमिक स्कूल, तिघरा	लगभग 20 वर्ग मीटर	नहीं	तिघरा स्कूल फलिया, मंदिर फलिया, (आ.पं. वॉर्ड 9/11)	सभी	404 (क्रम सं. 378 - 781)	2 कि.मी. से कम
20	दादरा	कक्षा - I, सरकारी प्राथमिक स्कूल, देमणी	लगभग 20 वर्ग मीटर	हैं	देमणी स्कूल फलिया, बेलिया फलिया, नहर फलिया (आ.पं. वॉर्ड 10/11)	सभी	455 (क्रम सं. 1 - 455)	2 कि.मी. से कम
21	दादरा	कक्षा- 2, सरकारी प्राथमिक स्कूल, देमणी	लगभग 20 वर्ग मीटर	हैं	देमणी स्कूल फलिया, नहर फलिया (आ.पं. वॉर्ड 10/11)	सभी	459 (क्रम सं. 456 - 914)	2 कि.मी. से कम
22	दादरा	कक्षा- I, सरकारी प्राथमिक स्कूल, रोहितवास	लगभग 20 वर्ग मीटर	नहीं	देमणी, नवी नगरी, रोहित फलिया (आ.पं. वॉर्ड 11/11)	सभी	345 (क्रम सं. 1 - 345)	2 कि.मी. से कम
23	दादरा	कक्षा -III, सरकारी प्राथमिक स्कूल, रोहितवास	लगभग 20 वर्ग मीटर	नहीं	देमणी, नवी नगरी, रोहित फलिया (आ.पं. वॉर्ड 11/11)	सभी	342 (क्रम सं. 346 - 687)	2 कि.मी. से कम

(एस. कृष्ण चैतन्य)

निर्वाचन अधिकारी, दादरा ग्राम पंचायत /
सहायक निर्वाचन अधिकारी, दादरा जिला पंचायत

मतदान केन्द्रों की मसौदा सूची

जिला पंचायत वार्ड : 2/20 - नरोली
ग्राम पंचायत : नरोली (वार्ड - 11)

मतदान केन्द्र सं.	मतदान केन्द्र का स्थान	केन्द्र इमारत का नाम	मतदान केन्द्र क्षेत्र	अलग से प्रवेश की आवश्यकता (हाँ/नहीं)	गाँवों, स्थानों, गलियों इत्यादि के नाम	सभी महिलाओं के लिए मतदान केन्द्र	कुल निर्वाचकों की सं०	तय जाने वाली दूरी	टिप्पणी
कॉलम 1	कॉलम 2	कॉलम 3	कॉलम 4	कॉलम 5	कॉलम 6	कॉलम 7	कॉलम 8	कॉलम 9	कॉलम 10
24	नरोली	कक्षा - VIII का अध्ययन कक्ष, रूम सं.8, बीच की इमारत (पीछे की तरफ) लायबरी रूम सरकारी प्राथमिक स्कूल, धापसा, नरोली I	लगभग 20 वर्ग मीटर	हाँ	वड फलिया, चेक पोस्ट, देबू फलिया (वार्ड 01/11)	सभी	424 (क्रम सं. 1-424)	2 कि.मी. से कम	
25	नरोली	कक्षा - V का अध्ययन कक्ष, सरकारी प्राथमिक स्कूल, धापसा, नरोली पीछे की तरफ, बीच की इमारत, रूम सं. 9.	लगभग 20 वर्ग मीटर	हाँ	वड फलिया, चेक पोस्ट, देबू फलिया (वार्ड 01/11)	सभी	423 (क्रम सं. 425-847)	2 कि.मी. से कम	
26	नरोली	कक्षा - VI का अध्ययन कक्ष, रूम सं.12 सरकारी प्राथमिक स्कूल, धापसा नई इमारत	लगभग 20 वर्ग मीटर	हाँ	नवाग्राम, धापसा, पंचवटी (वार्ड 02/11)	सभी	434 (क्रम सं. 1-434)	2 कि.मी. से कम	

27	नरोली	नरोली। कक्षा - VII का अध्ययन कक्ष, स्म सं.13 सरकारी प्राथमिक स्कूल, धापसा नई इमारत नरोली।	लगभग 20 वर्ग मीटर.	हो	नवाग्राम, धापसा,पंचवटी (वार्ड 02/11)	सभी	435 (क्रम सं. 435-869)	2 कि.मी. से कम
28	नरोली	कार्यालय कक्ष सरकारी प्राथमिक स्कूल नवा फलिया, नरोली	लगभग 20 वर्ग मीटर.	हो	माहायवंशी फलिया (वार्ड 03/11)	सभी	368 (क्रम सं. 1-368)	2 कि.मी. से कम
29	नरोली	कक्षा - VIII का अध्ययन कक्ष, सरकारी प्राथमिक स्कूल, नवा फलिया, नरोली	लगभग 20 वर्ग मीटर.	नहीं	माहायवंशी फलिया (वार्ड 03/11)	सभी	366 (क्रम सं. 369-734)	2 कि.मी. से कम
30	नरोली	कक्षा - IV का अध्ययन कक्ष, सरकारी प्राथमिक स्कूल, नवा फलिया, नरोली	लगभग 20 वर्ग मीटर.	हो	नवा फलिया, रोहितवास (वार्ड 04/11)	सभी	478 (क्रम सं. 1-478)	2 कि.मी. से कम
31	नरोली	कक्षा - IV का अध्ययन कक्ष,सरकारी प्राथमिक स्कूल, नवा फलिया, नरोली	लगभग 20 वर्ग मीटर.	नहीं	नवा फलिया, रोहितवास (वार्ड 04/11)	सभी	455 (क्रम सं. 479-933)	2 कि.मी. से कम
32	नरोली	कक्षा -I, II का अध्ययन कक्ष, स्म सं.1 सरकारी प्राथमिक स्कूल, कुंभारवाड़ी, नरोली	लगभग 20 वर्ग मीटर.	नहीं	कुंभारवाड़ी,बाबाजी फलिया, पादरी फलिया। (वार्ड 05/11)	सभी	466 (क्रम सं. 1-466)	2 कि.मी. से कम

33	नरोली	कक्षा - V का अध्ययन कक्ष, स्म सं. 2 सरकारी प्राथमिक स्कूल, कुंभारवाड़ी, नरोली	लगभग 20 वर्ग मीटर.	नहीं	कुंभारवाड़ी, बाबाजी फलिया, पादरी फलिया। (वार्ड 05/11)	सभी	457 (क्रम सं. 467-923)	2 कि.मी. से कम	
34	नरोली	कक्षा- I की और II का अध्ययन कक्ष, सरकारी प्राथमिक स्कूल, वालिया घोलिया, नरोली I	लगभग 20 वर्ग मीटर.	नहीं	वालिया घोलिया, नवी वसाहत, कुंभारवाड़ी (वार्ड 06/11)	सभी	454 (क्रम सं. 1-454)	2 कि.मी. से कम	
35	नरोली	कक्षा- III की और IV का अध्ययन कक्ष, (कार्यालय) सरकारी प्राथमिक स्कूल, वालिया घोलिया, नरोली I	लगभग 20 वर्ग मीटर.	नहीं	वालिया घोलिया, नवी वसाहत, कुंभारवाड़ी (वार्ड 06/11)	सभी	472 (क्रम सं. 455-926)	2 कि.मी. से कम	
36	नरोली	पटल तलाठी कार्यालय, नरोली	लगभग 20 वर्ग मीटर..	नहीं	मोरी फलिया, खांडकुवा, आहिरवास (वार्ड 07/11)	सभी	500 (क्रम सं. 1-500)	2 कि.मी. से कम	
37	नरोली	रुम सं. 1 (कार्यालय कक्ष) सरकारी उच्चतर माध्यमिक स्कूल, नरोली पुरानी इमारत	लगभग 20 वर्ग मीटर..	नहीं	मोरी फलिया, खांडकुवा, आहिरवास (वार्ड 07/11)	सभी	500 (क्रम सं. 501-1000)	2 कि.मी. से कम	
38	नरोली	रुम सं. 2 (कक्षा- X-A) सरकारी उच्चतर माध्यमिक स्कूल, नरोली पुरानी इमारत	लगभग 20 वर्ग मीटर.	नहीं	मोरी फलिया, खांडकुवा, आहिरवास (वार्ड 07/11)	सभी	501 (क्रम सं. 1001-1501)	2 कि.मी. से कम	
39	नरोली	रुम सं. 3 (कक्षा-II),	लगभग 20 वर्ग मीटर.	हों	मोरी फलिया,	सभी	400 (क्रम सं. 1502-	2 कि.मी. से कम	

			गुजराती माध्यम) सरकारी उच्चतर माध्यमिक स्कूल, नरोली पुरानी इमारत	मीटर.		खांडकुवा, आहिरवास (वार्ड 07/11)		1901)	से कम	
40	नरोली	कक्षा- I & II का अध्ययन कक्ष, (कार्यालय), सरकारी प्राथमिक स्कूल, कोया फालिया, नरोली।	लगभग 20 वर्ग मीटर	नहीं	नहीं	काकड़ फालिया, कोया फालिया, (वार्ड 08/11)	सभी	530 (क्रम सं. 1-530)	2 कि.मी. से कम	
41	नरोली	कक्षा- III,IV & V का अध्ययन कक्ष, (कार्यालय), सरकारी प्राथमिक स्कूल, कोया फालिया, नरोली।	लगभग 20 वर्ग मीटर	नहीं	नहीं	काकड़ फालिया, कोया फालिया, (वार्ड 08/11)	सभी	529 (क्रम सं. 531- 1059)	2 कि.मी. से कम	
42	नरोली	सरकारी प्राथमिक स्कूल, काकड़ फालिया, कक्षा- I & II, रूम 2 काकड़ फालिया I	लगभग 20 वर्ग मीटर	नहीं	नहीं	काकड़ फालिया, कोया फालिया, (वार्ड 08/11)	सभी	529 (क्रम सं. 1060- 1588)	2 कि.मी. से कम	
43	नरोली	कक्षा- V का अध्ययन कक्ष, रूम सं. 3 सरकारी प्राथमिक स्कूल, काकड़ फालिया, नरोली।	लगभग 20 वर्ग मीटर	हों	हों	कचीगाम, काकड़ फालिया, गालिया फालिया, दिव्यराज होटल (वार्ड 09/11)	सभी	327 (क्रम सं. 1-327)	2 कि.मी. से कम	
44	नरोली	सरकारी प्राथमिक स्कूल,	लगभग 20 वर्ग	नहीं	नहीं	कचीगाम, काकड़	सभी	324	2 कि.मी.	

45	नरोली	काकड़ फलिया, रूम सं. 1 (पूर्व-प्राथमिक कक्षा), काकड़ फलिया, नरोली। सरकारी उच्चतर माध्यमिक विद्यालय, नरोली, नई इमारत रूम-1 (कक्षा- X-C)	मीटर लगभग 20 वर्ग मीटर	नहीं	फलिया, गाजिया फलिया, दिव्यराज होटल (वार्ड 09/11) दिव्यराज होटल से काकड़ फलिया, नरोली चार रास्ता से शिव मंदिर, भवानी माता मंदिर से दीप कोम्प्लेक्स बोरिंगाम रोड (वार्ड 10/11)	सभी	415 (रूम सं. 1-415)	2 कि.मी. से कम	
46	नरोली	सरकारी उच्चतर माध्यमिक विद्यालय, नरोली, नई इमारत रूम-2 (कक्षा- I-B (अंग्रेजी माध्यम))	मीटर लगभग 20 वर्ग मीटर	नहीं	दिव्यराज होटल से काकड़ फलिया, नरोली चार रास्ता से शिव मंदिर, भवानी माता मंदिर से दीप कोम्प्लेक्स बोरिंगाम रोड (वार्ड 10/11)	सभी	417 (रूम सं. 416-832)	2 कि.मी. से कम	
47	नरोली	सरकारी उच्चतर माध्यमिक विद्यालय, नरोली, नई इमारत रूम-3 (कक्षा- XII-A)	मीटर लगभग 20 वर्ग मीटर	नहीं	दिव्यराज होटल से काकड़ फलिया, नरोली चार रास्ता से शिव मंदिर, भवानी माता मंदिर से दीप कोम्प्लेक्स बोरिंगाम रोड (वार्ड 10/11)	सभी	411 (रूम सं. 833-1243)	2 कि.मी. से कम	

48	नरोली	सरकारी उच्चतर माध्यमिक विद्यालय, नरोली इमारत-III, स्लम-1 (कक्षा-II-A अंग्रेजी माध्यम)	लगभग 20 वर्ग मीटर..	नहीं	नरोली चार रास्ता, नवा फलिया बॉर्डर, बोरियाम रोड, बारभाया फलिया, नरोली चार रास्ता, होटल ब्लू स्टार से मुख्य मार्ग तक (वार्ड 11/11)	सभी	474 (क्रम सं. 1-474)	2 कि.मी. से कम
49	नरोली	सरकारी उच्चतर माध्यमिक विद्यालय, नरोली इमारत-III, स्लम-2 (कक्षा-II-C अंग्रेजी माध्यम)	लगभग 20 वर्ग मीटर..	नहीं	नरोली चार रास्ता, नवा फलिया बॉर्डर, बोरियाम रोड, बारभाया फलिया, नरोली चार रास्ता, होटल ब्लू स्टार से मुख्य मार्ग तक I (वार्ड 11/11)	सभी	470 (क्रम सं. 475-944)	2 कि.मी. से कम
50	नरोली	पंचायत हॉल, एचएसएस परिसर, नरोली I	लगभग 20 वर्ग मीटर..	नहीं	नरोली चार रास्ता, नवा फलिया बॉर्डर, बोरियाम रोड, बारभाया फलिया, नरोली चार रास्ता, होटल ब्लू स्टार से मुख्य मार्ग तक I (वार्ड 11/11)	सभी	467 (क्रम सं. 945-1411)	2 कि.मी. से कम

(एस.कृष्णा चैतन्य)

निर्वाचन अधिकारी, नरोली ग्राम पंचायत

सहायक निर्वाचन अधिकारी, नरोली जिला पंचायत

मतदान केंद्रों का सूची मसौदा

जिला पंचायत वार्ड खरड़पाड़ा 20/3 :

ग्राम पंचायत : खरड़पाड़ा

मतदान केंद्र सं	मतदान केंद्र का क्षेत्र	इमारत का नाम	मतदान केंद्र क्षेत्र	अलग से प्रवेश की और निकास (नहीं / हों)	गांवों, इलाकों, सड़कों आदि का नाम	सभी पुरुषों / महिलाओंके लिए मतदान केंद्र	कुल नियत निर्वाचकों की संख्या	तय की जाने वाली दूरी	टिप्पणी
कॉलम1- 51	कॉलम2- खरड़पाड़ा	कॉलम3- कक्षा -1 से 3 तक का कक्षा सरकारी प्राथमिक विद्यालय, सिंदुरफलिया, परिवहन कार्यालय के सामने, अथाल, खरड़पाड़ा	कॉलम4- लगभग वर्ग 20 मीटर	कॉलम5- हों	कॉलम6- अथाल सिंदुरफलिया, प्लॉट फलिया, गोबारी फलिया (10/01 वार्ड)	कॉलम7- सभी	कॉलम8- 371 क्रम सं-1. 371	कॉलम9- से .मी.कि 2 कम	कॉलम10- कॉलम10-
52	खरड़पाड़ा	कक्षा -IV का कमरा सरकारी प्राथमिक विद्यालय, सिंदुरफलिया, परिवहन कार्यालय भवन भवन के पास, अथाल, खरड़पाड़ा	लगभग वर्ग 20 मीटर	नहीं	अथाल सिंदुरफलिया, प्लॉट फलिया, गोबारी फलिया (10/01 वार्ड)	सभी	371 क्रम सं. 742-372	से .मी.कि 2 कम	

53	खरड़पाडा	सरकारी प्राथमिक विद्यालय, अथाल कक्षा-VIII-A कक्षा सं 1-नई बिल्डिंग खरड़पाडा	लगभग वर्ग 20 मीटर	हों	अथाल सिंदुफालिया, प्लॉट फलिया, गोवारी फलिया (10/01 वार्ड)	सभी	371 क्रम सं . 1113-743	से .मी.कि 2 कम	
54	खरड़पाडा	सरकारी प्राथमिक विद्यालय, अथाल कक्षा-III कक्षा सं 2- पुराना भवन पीछे की ओर इप्का लेबोरेटी के सामने अथाल, खरड़पाडा	लगभग वर्ग 20 मीटर	नहीं	अथाल डुंगरी फलिया, बारीपाडा, खाडीपाडा, प्लॉटपाडा (10/02 वार्ड)	सभी	485 क्रम सं-1 . 485	से .मी.कि 2 कम	
55	खरड़पाडा	क्लास रूम कक्षा-V कक्षा सं3- सरकारी प्राथमिक विद्यालय, अथाल, इप्का लेबोरेटी के सामने अथाल, खरड़पाडा पुराना भवन पीछे) (की ओर	लगभग वर्ग 20 मीटर	हों	अथाल डुंगरी फलिया, बारीपाडा, खाडीपाडा, प्लॉटपाडा (10/02 वार्ड)	सभी	504 क्रम सं . 989-486	से .मी.कि 2 कम	
56	खरड़पाडा	सरकारी प्राथमिक विद्यालय, अथाल कक्षा-VIII B कक्षा सं-4 इप्का लेबोरेटी के	लगभग वर्ग 20 मीटर	हों	चिरा फलिया, अथाल चिरा फलिया जाटिया फलिया (10/03 वार्ड)	सभी	364 क्रम सं-1 . 364	से .मी.कि 2 कम	

57	खरड़पाडा	सामने अंथाल, खरड़पाडा	लगभग वर्ग 20 मीटर	नहीं	चिरा फलिया, अथाल चिरा फलिया जाटिया फलिया (10/03 वार्ड)	सभी	358 क्रम सं . 722-365	से .मी.कि 2 कम	
58	खरड़पाडा	बलास रूम कक्षा-III कक्षा सं-1 पुराना भवन, सरकारी प्राथमिक विद्यालय, खरड़पाडा	लगभग वर्ग 20 मीटर	नहीं	खरड़पाडा स्कूल फलिया, पेंडारिया फलिया, भगत फलिया (10/04 वार्ड)	सभी	542 क्रम सं-1 . 542	से .मी.कि 2 कम	
59	खरड़पाडा	बलास रूम कक्षा-II कक्षा सं-2 नई बिल्डिंग, सरकारी प्राथमिक विद्यालय, खरड़पाडा	लगभग वर्ग 20 मीटर	हैं	खरड़पाडा स्कूल फलिया, पेंडारिया फलिया, भगत फलिया (10/04 वार्ड)	सभी	541 क्रम सं543 .- 1083	से .मी.कि 2 कम	

60	खरडपाडा	कक्षा-VIII-A कक्षा सं-3 ऑफिस के बगल में सरकारी प्राथमिक विद्यालय, खरडपाडा	लगभग वर्ग 20 मीटर	हैं	खरडपाडा, चौकीपाडा वचला फलिया, शिगारा फलिया (10/05 वार्ड)	सभी	491 क्रम सं1 -491	से .मी.कि 2 कम	
61	खरडपाडा	क्लास रूम कक्षा-I एवं II सरकारी प्राथमिक विद्यालय, चौकीपाडा, खरडपाडा	लगभग वर्ग 20 मीटर	हैं	खरडपाडा, वचला फलिया, प्लॉट फलिया उरदी फलिया, वांजरी फलिया दांडीकर स्कूल (10/06 वार्ड)	सभी	530 क्रम सं1 - 5301	से .मी.कि 2 कम	
62	खरडपाडा	क्लास रूम कक्षा-V सरकारी प्राथमिक विद्यालय, चौकीपाडा, खरडपाडा आरसीसी) (भवन	लगभग वर्ग 20 मीटर	हैं	खरडपाडा, वचला फलिया, प्लॉट फलिया उरदी फलिया, वांजरी फलिया, दांडीकर स्कूल (10/06 वार्ड)	सभी	533 क्रम सं531 - 1063	से .मी.कि 2 कम	
63	खरडपाडा	क्लास रूम कक्षा-V सरकारी प्राथमिक विद्यालय, परेशपाडा, लुहारी, खरडपाडा	लगभग वर्ग 20 मीटर	नहीं	लुहारी परेशपाडा, चौकीपाडा, बाईनपाडा (10/07 वार्ड)	सभी	350 क्रम सं1 -350	से .मी.कि 2 कम	

64	खरड़पाडा	क्लास रूम कक्षा-IV सरकारी प्राथमिक विद्यालय, बोर्डनपाडा लुहारी, पुरानी बिल्डिंग, खरड़पाडा	लगभग वर्ग 20 मीटर	नहीं	लुहारी परेशपाडा, चाकीपाडा, बार्डनपाडा (10/07 वार्ड)	सभी	338 क्रम सं-351 - 688	से .मी.कि 2 कम	
65	खरड़पाडा	क्लास रूम -कक्षा) III से V) सरकारी प्राथमिक विद्यालय, खनचपाडा लुहारी, खरड़पाडा	लगभग वर्ग 20 मीटर	नहीं	लुहारी खनचपाडा, उमरियापाडा, खाडीपाडा (10/08 वार्ड)	सभी	363 क्रम सं-363	से .मी.कि 2 कम	
66	खरड़पाडा	क्लास रूम कक्षा- VIII कक्षा सं-9 , सरकारी प्राथमिक विद्यालय, पटेलपाडा लुहारी, खरड़पाडा नई बिल्डिंग	लगभग वर्ग 20 मीटर	हों	लुहारी खनचपाडा, उमरियापाडा, पंचालकरपाडा, खाडीपाडा (10/08 वार्ड)	सभी	362 क्रम सं -363- 725	से .मी.कि 2 कम	चुनाव के दौरान प्रवेश की और निकास के लिए विभाजन प्रदान किया जाएगा
67	खरड़पाडा	क्लास रूम कक्षा- VII-A कक्षा सं-2 , पुरानी बिल्डिंग, सरकारी प्राथमिक विद्यालय, पटेलपाडा लुहारी, खरड़पाडा	लगभग वर्ग 20 मीटर	नहीं	लुहारी डुंगरीपाडा, पटेलपाडा, शिगारपाडा, खुमारपाडा (10/09 वार्ड)	सभी	353 क्रम सं-1 -353	से .मी.कि 2 कम	चुनाव के दौरान प्रवेश की और निकास के लिए विभाजन प्रदान किया

68	खरड़पाडा	क्लास रूम कक्षा- VIII कक्ष सं-4 , पुपनी बिल्डिंग, सरकारी प्राथमिक विद्यालय, पटेलपाडा लुहारी, खरड़पाडा	लगभग वर्ग 20 मीटर	नहीं	लुहारी डुंगरीपाडा, पटेलपाडा, शिगारपाडा, खुमारपाडा (10/09 वार्ड)	सभी	338 क्रम सं .35- 691	से .मी.कि 2 कम	जाएगा -वही-
69	खरड़पाडा	क्लास रूम कक्षा-III सरकारी प्राथमिक विद्यालय, कनाडी, नई बिल्डिंग, खरड़पाडा	लगभग वर्ग 20 मीटर	नहीं	कनाडी स्कूल फ्लिया, शिवलापाडा, जोगीपाडा, रूपसापाडा, शामरपाडा (10/10 वार्ड)	सभी	553 क्रम सं 553-1 .	से .मी.कि 2 कम	-वही-

(पस. क्रिष्ण चैतन्य)

निर्वाचन अधिकारी, खरड़पाडा ग्राम पंचायत

सहायक निर्वाचन अधिकारी खरड़पाडा/जिला पंचायत

पोलिंग स्टेशन की झापट सूची

जिला पंचायत बॉर्ड : 4/20 - गलोनडा
ग्राम पंचायत : गलोनडा (बॉर्ड - 11)

मतदान केंद्र सं.	मतदान केंद्र का स्थान	इमारत का नाम	मतदान केंद्र क्षेत्र	अलग से प्रवेश की और निकास (हॉ/नहीं)	गांवों, इलाकों, सड़कों आदि का नाम	सभी / पुरुषों / महिलाओं के लिए मतदान केंद्र	कुल नियत निर्वाचकों की संख्या	तय की जाने वाली दूरी	टिप्पणी
मद 1	मद 2	मद 3	मद 4	मद 5	मद 6	मद 7	मद 8	मद 9	मद 10
70	गलोनडा	कक्षा 3,4,5, सरकारी प्राथमिक विद्यालय ज़रीपाड़ा	लगभग 20 वर्गमीटर	नहीं	ज़रीपाड़ा पटेलपाड़ा (बॉर्ड 1/11)	सभी	347 (क्रम सं. 01 से 347)	2 किलोमीटर से कम	
71	गलोनडा	कक्षा 1 & 2 सरकारी प्राथमिक विद्यालय ज़रीपाड़ा	लगभग 20 वर्गमीटर	नहीं	ज़रीपाड़ा पटेलपाड़ा (बॉर्ड 1/11)	सभी	323 (क्रम सं. 348 से 670)	2 किलोमीटर से कम	
72	गलोनडा	कक्षा 08-अ, सरकारी केंद्र प्राथमिक विद्यालय गलोनडा राऊतपाड़ा	लगभग 20 वर्गमीटर	हैं	राऊतपाड़ा, कोलीपाड़ा (बॉर्ड 2/11)	सभी	436 (क्रम सं. 01 से 436)	2 किलोमीटर से कम	
73	गलोनडा	कक्षा 08-ब, सरकारी केंद्र प्राथमिक विद्यालय गलोनडा राऊतपाड़ा	लगभग 20 वर्गमीटर	हैं	राऊतपाड़ा, कोलीपाड़ा (बॉर्ड 2/11)	सभी	434 (क्रम सं. 437 से 870)	2 किलोमीटर से कम	

74	गलोन्डा	पूर्व प्राथमिक कक्षा, कंप्यूटर लेब के पास, सरकारी केंद्र प्राथमिक विद्यालय गलोन्डा राजतपाड़ा	लगभग 20 वर्गमीटर	हाँ	राजतपाड़ा, कोलीपाड़ा (बॉर्ड 2/11)	सभी	429 (क्रम सं. 871 से 1299)	2 किलोमीटर से कम
75	गलोन्डा	कक्षा 1 & 2, सरकारी प्राथमिक विद्यालय, परसीपाड़ा	लगभग 20 वर्गमीटर	नहीं	वखारपाड़ा, खेरनपाड़ा परसीपाड़ा, (बॉर्ड 3/11)	सभी	322 (क्रम सं. 1 से 322)	2 किलोमीटर से कम
76	गलोन्डा	कक्षा 3 to 5, सरकारी प्राथमिक विद्यालय, परसीपाड़ा	लगभग 20 वर्गमीटर	नहीं	वखारपाड़ा, खेरनपाड़ा परसीपाड़ा, (बॉर्ड 3/11)	सभी	337 (क्रम सं. 323 से 659)	2 किलोमीटर से कम
77	गलोन्डा	कक्षा 1 सरकारी प्राथमिक विद्यालय, जनाथीयापाड़ा	लगभग 20 वर्गमीटर	नहीं	जनाथीयापाड़ा बरतपाड़ा, वडपाड़ा (बॉर्ड 4/11)	सभी	474 (क्रम सं. 1 से 474)	2 किलोमीटर से कम
78	गलोन्डा	कक्षा 3 सरकारी प्राथमिक विद्यालय, जनाथीयापाड़ा	लगभग 20 वर्गमीटर	नहीं	जनाथीयापाड़ा बरतपाड़ा, वडपाड़ा (बॉर्ड 4/11)	सभी	460 (क्रम सं. 475 से 934)	2 किलोमीटर से कम
79	गलोन्डा	कक्षा 1, 2 सरकारी प्राथमिक विद्यालय, कोलीपाड़ा	लगभग 20 वर्गमीटर	नहीं	जनाथीयापाड़ा बरतपाड़ा, वडपाड़ा (बॉर्ड 4/11)	सभी	472 (क्रम सं. 935 से 1406)	2 किलोमीटर से कम

80	गलौन्डा	कक्षा 1 से 3, सरकारी प्राथमिक विद्यालय, उमरकुई, हटपाड़ा	लगभग 20 वर्गमीटर	नहीं	भगतपाड़ा हटपाड़ा, राजतपाड़ा (बॉर्ड 5/11)	सभी	429 (क्रम सं.1 से 429)	2 किलोमीटर से कम
81	गलौन्डा	कक्षा 4 की और 5, सरकारी प्राथमिक विद्यालय, उमरकुई, हटपाड़ा	लगभग 20 वर्गमीटर	नहीं	भगतपाड़ा हटपाड़ा, राजतपाड़ा (बॉर्ड 5/11)	सभी	429 (क्रम सं.430 से 858)	2 किलोमीटर से कम
82	गलौन्डा	कक्षा 5, सरकारी प्राथमिक विद्यालय, उमरकुई, पटेलपाड़ा	लगभग 20 वर्गमीटर	हैं	रूंगरपाड़ा, ओजरपाड़ा, पटेलपाड़ा (बॉर्ड 6/11)	सभी	408 (क्रम सं.1 से 408)	2 किलोमीटर से कम
83	गलौन्डा	कक्षा 6-अ, सरकारी प्राथमिक विद्यालय, उमरकुई, पटेलपाड़ा	लगभग 20 वर्गमीटर	हैं	रूंगरपाड़ा, ओजरपाड़ा, पटेलपाड़ा (बॉर्ड 6/11)	सभी	397 (क्रम सं.409 से 805)	2 किलोमीटर से कम
84	गलौन्डा	कक्षा - 3, सरकारी प्राथमिक विद्यालय, उमरकुई, पटेलपाड़ा	लगभग 20 वर्गमीटर	नहीं	रूंगरपाड़ा, ओजरपाड़ा, पटेलपाड़ा (बॉर्ड 6/11)	सभी	409 (क्रम सं.806 से 1214)	2 किलोमीटर से कम
85	गलौन्डा	कक्षा 1 से 03, सरकारी प्राथमिक विद्यालय उमरकुई, भुजापाड़ा	लगभग 20 वर्गमीटर	नहीं	बेहदूपाड़ा, बिडवापाड़ा, भुजापाड़ा, खारीपाड़ा (बॉर्ड 7/11)	सभी	347 (क्रम सं.1 से 347)	2 किलोमीटर से कम

86	गलोनडा	कक्षा 04 की और 5, सरकारी प्राथमिक विद्यालय भुजापाड़ा	लगभग 20 वर्गमीटर	नहीं	बेहदूपाड़ा, बिल्वापाड़ा, भुजापाड़ा, खोरीपाड़ा (बॉर्ड 7/11)	सभी	344 (क्रम सं.348 से 691)	2 किलोमीटर से कम
87	गलोनडा	कक्षा 5, सरकारी प्राथमिक विद्यालय उमरकुई बेहदूपाड़ा	लगभग 20 वर्गमीटर	नहीं	बेहदूपाड़ा, बिल्वापाड़ा, भुजापाड़ा, खोरीपाड़ा (बॉर्ड 7/11)	सभी	407 (क्रम सं.692 से 1098)	2 किलोमीटर से कम
88	गलोनडा	कक्षा 1 से 03, केंद्र प्राथमिक विद्यालय, फलाडी, पटेलपाड़ा	लगभग 20 वर्गमीटर	नहीं	परशिपाड़ा, पटेलपाड़ा, निमबरपाड़ा, चोकीपाड़ा, गर्दीपाड़ा, भवरपाड़ा (बॉर्ड 8/11)	सभी	443 (क्रम सं.1 .से 443)	2 किलोमीटर से कम
89	गलोनडा	कार्यालय का कमरा, केंद्र प्राथमिक विद्यालय, फलाडी, पटेलपाड़ा	लगभग 20 वर्गमीटर	नहीं	परशिपाड़ा, पटेलपाड़ा, निमबरपाड़ा, चोकीपाड़ा, गर्दीपाड़ा, भवरपाड़ा (बॉर्ड 8/11)	सभी	363 (क्रम सं. 444 से 806)	2 किलोमीटर से कम

90	गलौन्डा	कक्षा 05, केंद्र प्राथमिक विद्यालय, फलांडी, पटेलपाड़ा	लगभग 20 वर्गमीटर	नहीं	परशिपाड़ा, पटेलपाड़ा, निमबरपाड़ा, चोकीपाड़ा, गर्दीपाड़ा, भवरपाड़ा (बॉर्ड 8/11)	सभी	364 (क्रम सं. 807 से 1170)	2 किलोमीटर से कम
91	गलौन्डा	कक्षा 01, सरकारी केंद्र प्राथमिक विद्यालय, अथोला	लगभग 20 वर्गमीटर	नहीं	स्कूल फलिया, आलयफलिया, मकलाफलिया, होली फलिया (बॉर्ड 9/11)	सभी	488 (क्रम सं. 1 से 488)	2 किलोमीटर से कम
92	गलौन्डा	कक्षा 02, सरकारी केंद्र प्राथमिक विद्यालय, अथोला	लगभग 20 वर्गमीटर	नहीं	स्कूल फलिया, आलयफलिया, मकलाफलिया, होली फलिया (बॉर्ड 9/11)	सभी	485 (क्रम सं. 489 से 973)	2 किलोमीटर से कम
93	गलौन्डा	कंप्यूटर लैब, सरकारी केंद्र प्राथमिक विद्यालय, अथोला	लगभग 20 वर्गमीटर	हैं	स्कूल फलिया, आलयफलिया, मकलाफलिया, होली फलिया (बॉर्ड 9/11)	सभी	493 (क्रम सं. 974 से 1466)	2 किलोमीटर से कम
94	गलौन्डा	कक्षा 08, सरकारी प्राथमिक विद्यालय, झूरीफलिया	लगभग 20 वर्गमीटर	हैं	धोडफलिया, तुरीफलिया, पलोट फलिया, (बॉर्ड 10/11)	सभी	441 (क्रम सं. 1 से 441)	2 किलोमीटर से कम

95	गलोनडा	कक्षा 01 to 03, सरकारी प्राथमिक विद्यालय, बरिपाड़ा अथोला	लगभग 20 वर्गमीटर	नहीं	डूंगरीपाड़ा, खड़ीपाड़ा, बरिपाड़ा (वॉर्ड 11/11)	सभी	468 (क्रम सं. 1 से 468)	2 किलोमीटर से कम
96	गलोनडा	आंगनवाड़ी, बरिपाड़ा अथोला	लगभग 20 वर्गमीटर	नहीं	डूंगरीपाड़ा, खड़ीपाड़ा, बरिपाड़ा (वॉर्ड 11/11)	सभी	468 (क्रम सं. 469 से 936)	2 किलोमीटर से कम
97	गलोनडा	कक्षा 04 से 05, सरकारी प्राथमिक विद्यालय, बरिपाड़ा अथोला	लगभग 20 वर्गमीटर	नहीं	डूंगरीपाड़ा, खड़ीपाड़ा, बरिपाड़ा (वॉर्ड 11/11)	सभी	469 (क्रम सं. 937 से 1405)	2 किलोमीटर से कम

(डॉ. अपूर्व शर्मा)
निर्वाचन अधिकारी, गलौडा ग्राम पंचायत /
सहायक निर्वाचन अधिकारी गलौडा जिला पंचायत

मतदान केन्द्रों की सूची मसौदा

जिला पंचायत वार्ड : 5/20 - किलवनी
शाम पंचायत : किलवनी (वार्ड - 08)

मतदान केन्द्र सं.	मतदान केन्द्र का स्थान	इमारत का नाम	मतदान केन्द्र क्षेत्र	अलग से प्रवेश और विकास (हाँ/नहीं)	से गाँवों, स्थानों, गलियों इत्यादि के नाम	सभी पुरुष/ महिलाओं के लिए मतदान केन्द्र	सौंपे गए निर्वाचकों की संख्या	कुल यात्रा करने के लिए दूरी	टिप्पणी
कॉलम 1	कॉलम 2	कॉलम 3	कॉलम 4	कॉलम 5	कॉलम 6	कॉलम 7	कॉलम 8	कॉलम 9	कॉलम 10
98	किलवनी	कक्षा-1 एवं 4, सरकारी प्राइमरी स्कूल सहारियापाडा ,	लगभग- 20 वर्ग मीटर .	नहीं	सहारियापाडा, शेतपाडा, चौकीपाडा, पटेलपाडा, वरीपाडा (वार्ड-1/8)	सभी	484 (कम सं. 01 से 484 तक)	2-कि.मी. से कम	
99	किलवनी	कक्षा-2 एवं 3, सरकारी प्राइमरी स्कूल सहारियापाडा ,	लगभग- 20 वर्ग मीटर .	नहीं	सहारियापाडा, शेतपाडा, चौकीपाडा, पटेलपाडा, वरीपाडा (वार्ड-1/8)	सभी	484 (कम सं. 485 से 968 तक)	2-कि.मी. से कम	
100	सिली	कक्षा-4 एवं 4, सरकारी प्राइमरी स्कूल रानपाडा ,	लगभग- 20 वर्ग मीटर .	नहीं	जमालपाडा, रानपाडा (वार्ड -2/8)	सभी	338 (कम सं. 01 से 338 तक)	2-कि.मी. से कम	
101	सिली	कक्षा-01 एवं 02, सरकारी प्राइमरी स्कूल रानपाडा ,	लगभग- 20 वर्ग मीटर .	नहीं	जमालपाडा, रानपाडा (वार्ड -2/8)	सभी	337 (कम सं. 339 से 675 तक)	2-कि.मी. से कम	
102	सिली	कक्षा-01, सरकारी प्राइमरी स्कूल	लगभग- 20 वर्ग मीटर .	नहीं	तोरणपाडा, बांगीपाडा (वार्ड -3/8)	सभी	432 (कम सं. 01 से 432 तक)	2-कि.मी. से कम	

103	सिली	हलदूनपाडा , कक्षा-06 ,सर्कारी प्राइमरी स्कूल तलावपाडा , मीटर .	लगभग- 20 वर्ग मीटर .	नहीं	गुलावपाडा, तलावपाडा (वार्ड -4/8)	सभी	341 (क्रम सं. 01 से 341 तक)	2-कि.मी. से कम	
104	सिली	कक्षा-03 एवं 04, सर्कारी प्राइमरी स्कूल तलावपाडा , मीटर .	लगभग- 20 वर्ग मीटर .	नहीं	गुलावपाडा, तलावपाडा (वार्ड -4/8)	सभी	333 (क्रम सं. 342 से 674 तक)	2-कि.मी. से कम	
105	सिली	कक्षा-01 एवं 02, सर्कारी प्राइमरी स्कूल कुवापाडा , मीटर .	लगभग- 20 वर्ग मीटर .	नहीं	कुवापाडा, चोलीपाडा (वार्ड -5/8)	सभी	522 (क्रम सं. 01 से 522 तक)	2-कि.मी. से कम	
106	सिली	कक्षा-04, सर्कारी प्राइमरी स्कूल कुवापाडा , मीटर .	लगभग- 20 वर्ग मीटर .	नहीं	कुवापाडा, चोलीपाडा (वार्ड -5/8)	सभी	522 (क्रम सं. 523 से 1044 तक)	2-कि.मी. से कम	
107	सिली	कक्षा-03, सर्कारी प्राइमरी स्कूल कापरियापाडा , मीटर .	लगभग- 20 वर्ग मीटर .	नहीं	कापरियापाडा, कोम्बापाडा (वार्ड -6/8)	सभी	619 (क्रम सं. 01 से 619 तक)	2-कि.मी. से कम	
108	सिली	कक्षा-08, सर्कारी प्राइमरी स्कूल कापरियापाडा , मीटर .	लगभग- 20 वर्ग मीटर .	नहीं	कापरियापाडा, कोम्बापाडा (वार्ड -6/8)	सभी	620 (क्रम सं. 620 से 1239 तक)	2-कि.मी. से कम	
109	सिली	कक्षा-07- क से 08- क ,सर्कारी प्राइमरी स्कूल हलदूनपाडा , मीटर .	लगभग- 20 वर्ग मीटर .	नहीं	हलदूनपाडा, (वार्ड -7/8)	सभी	330 (क्रम सं. 01 से 330 तक)	2-कि.मी. से कम	
110	सिली	कक्षा-06, सर्कारी प्राइमरी स्कूल हलदूनपाडा , मीटर .	लगभग- 20 वर्ग मीटर .	नहीं	हलदूनपाडा, (वार्ड -7/8)	सभी	317 (क्रम सं. 331 से 647 तक)	2-कि.मी. से कम	

111	सिनी	कक्षा-07, सरकारी प्राइमरी स्कूल कोम्बापाडा	लगभग- 20 वर्ग मीटर	नहीं	सनवरपाडा, धेद्रियापाडा (वार्ड -8/8)	सभी	349 (क्रम सं. 01 से 349 तक)	2-कि.मी. से कम
-----	------	--	--------------------	------	-------------------------------------	-----	-----------------------------	----------------

(डॉ. अपूर्व शर्मा)
निर्वाचन अधिकारी, किलवणी ग्राम पंचायत /
सहायक निर्वाचन अधिकारी किलवणी जिला पंचायत

1. मतदान केन्द्रों का मूची मसौदा

जिला पंचायत वार्ड

: 6/20-रांधा

ग्राम पंचायत

: रांधा (वार्ड - 9)

मतदान केन्द्र सं	मतदान केन्द्र का स्थान	इमारत का नाम	मतदान केन्द्र क्षेत्र	अलग से प्रवेश की आवश्यकता (हाँ/नहीं)	गाँवों, स्थानों, गलियों इत्यादि के नाम	सभी पुरुषों /महिलाओं के लिए मतदान केन्द्र	सौच्य गये कुल निर्वाचकों की सं०	यात्रा करने के लिए दूरी	टिप्पणी
कॉलम 1	कॉलम 2	कॉलम 3	कॉलम 4	कॉलम 5	कॉलम 6	कॉलम 7	कॉलम 8	कॉलम 9	कॉलम 10
112	मोरखल	कक्षा -1, सरकारी प्राइमरी स्कूल, चौकीपाडा	लगभग 20 वर्ग मीटर	नहीं	चौकीपाडा, भुसलपाडा, पटेलपाडा, शाकरपाडा, बरदापाडा, (वार्ड 1/9)	सभी	413 (क्रम सं. 01 से 413)	2 कि. मी. से कम	
113	मोरखल	कक्षा -3 सरकारी प्राइमरी स्कूल, चौकीपाडा	लगभग 20 वर्ग मीटर	नहीं	चौकीपाडा, भुसलपाडा, पटेलपाडा, शाकरपाडा, बरदापाडा, (वार्ड 1/9)	सभी	413 (क्रम सं 414 से 826)	2 कि. मी. से कम	
114	मोरखल	कक्षा -8 वी, सरकारी प्राइमरी स्कूल, चौकीपाडा	लगभग 20 वर्ग मीटर	नहीं	चौकीपाडा, भुसलपाडा, पटेलपाडा, शाकरपाडा, बरदापाडा, (वार्ड 1/9)	सभी	390 (क्रम सं. 827 से 1216)	2 कि. मी. से कम	
115	मोरखल	कक्षा -1-2, सरकारी प्राइमरी स्कूल, खादकीपाडा	लगभग 20 वर्ग मीटर	नहीं	खादकीपाडा, घोडीपाडा, डूंगरीपाडा, दभालपाडा, (वार्ड 2/9)	सभी	413 (क्रम सं. 01 से 413)	2 कि. मी. से कम	

116	मोरखल	कक्षा -3-4 ,सरकारी प्राइमरी स्कूल ,बावकीपाडा	लगभग 20 वर्ग मीटर	नहीं	खावकीपाडा,श्रीडीपाडा, डुंगरीपाडा,इभालपाडा, (वार्ड 2/9)	सभी	407 (क्रम सं. 414 से 820)	2 कि. मी. से कम
117	मोरखल	कक्षा -1-2 ,सरकारी प्राइमरी स्कूल ,डुंगरीपाडा	लगभग 20 वर्ग मीटर	नहीं	, डुंगरीपाडा,राउतपाडा (वार्ड 3/9)	सभी	416 (क्रम सं. 01 से 416)	2 कि. मी. से कम
118	मोरखल	कक्षा -5 ,सरकारी प्राइमरी स्कूल ,डुंगरीपाडा	लगभग 20 वर्ग मीटर	नहीं	, डुंगरीपाडा,राउतपाडा (वार्ड 3/9)	सभी	412 (क्रम सं. 417 से 828)	2 कि. मी. से कम
119	रान्धा	कार्यालय इमारत के साथ जुडा हुआ साईम लैब , सरकारी केंद्रीय प्राइमरी स्कूल रौधा	लगभग 20 वर्ग मीटर	नहीं	चौकीपाडा,बरदापाडा, मोखनीमल, मुलगाम, महल पाडा, (वार्ड4/9)	सभी	496 (क्रम सं. 01 से 496)	2 कि. मी. से कम
120	रान्धा	कक्षा 8 सी,सरकारी केंद्रीय प्राइमरी स्कूल इमारत, रौधा	लगभग 20 वर्ग मीटर.	नहीं	चौकीपाडा,बरदापाडा, मोखनीमल, मुलगाम, महल पाडा, (वार्ड4/9)	सभी	493 (क्रम सं. 497 से 989)	2 कि. मी. से कम
121	रान्धा	कक्षा 5 ,सरकारी प्राइमरी स्कूल,खोरीपाडा	लगभग 20 वर्ग मीटर	नहीं	खोरीपाडा,,बेरमल, उसतेपाडा,मणिपाडा, (वार्ड 5/9)	सभी	434 (क्रम सं. 01 से 434)	2 कि. मी. से कम
122	रान्धा	कक्षा 6 ,सरकारी प्राइमरी स्कूल,खोरीपाडा	लगभग 20 वर्ग मीटर	नहीं	खोरीपाडा,,बेरमल, उसतेपाडा,, मणिपाडा (वार्ड 5/9)	सभी	430 (क्रम सं. 435 से 864)	2 कि. मी. से कम
123	मोटा रान्धा	कक्षा 1-2,3 सरकारी प्राइमरी स्कूल,पारसीपाडा	लगभग 20 वर्ग मीटर	नहीं	परसियापाडा, वांगनपाडा, भोया पाडा, गंगोदा पाडा (वार्ड 6/9)	सभी	334 (क्रम सं. 01 से 334)	2 कि. मी. से कम
124	मोटा रान्धा	कक्षा 4-5 सरकारी प्राइमरी स्कूल,पारसीपाडा	लगभग 20 वर्ग मीटर	नहीं	परसियापाडा वांगनपाडा, भोया पाडा, गंगोदा पाडा (वार्ड 6/9)	सभी	331 (क्रम सं. 335 से 665)	2 कि. मी. से कम

125	मोटा रान्धा	कक्षा 1 सरकारी प्राइमरी स्कूल, बोरसापाडा	लगभग 20 वर्ग मीटर.	नहीं	बोरसापाडा धूमोदियापाडा कोडापाडा, बारीपाडा महाबावी, डेरपीपाडा (वार्ड 7/9)	सभी	570 (क्रम सं. 01 से 570)	2 कि. मी. से कम
126	मोटा रान्धा	कक्षा 3 सरकारी प्राइमरी स्कूल, बोरसापाडा	लगभग 20 वर्ग मीटर	नहीं	बोरसापाडा, धूमोदियापाडा कोडापाडा, बारीपाडा महाबावी, डेरपीपाडा (वार्ड 7/9)	सभी	570 (क्रम सं. 571 से 1140)	2 कि. मी. से कम
127	मोटा रान्धा	कक्षा 1 सरकारी प्राइमरी स्कूल, डूंगरी पाडा, बोनटा	लगभग 20 वर्ग मीटर	नहीं	डूंगरीपाडा, खोरीपाडा खाम्बानिमा, कुवा डूंगरीपाडा कान्बीपाडा, (वार्ड 8/9)	सभी	578 (क्रम सं. 01 से 578)	2 कि. मी. से कम
128	मोटा रान्धा	कक्षा 7 सरकारी प्राइमरी स्कूल, डूंगरी पाडा, बोनटा	लगभग 20 वर्ग मीटर	नहीं	डूंगरीपाडा, खोरीपाडा खाम्बानिमा, कुवा डूंगरीपाडा, खोरीपाडा, खाम्बानिमा कुवापाडा, कान्बीपाडा, (वार्ड 8/9)	सभी	574 (क्रम सं. 579 से 1152)	2 कि. मी. से कम
129	रान्धा	कक्षा 8 सरकारी प्राइमरी स्कूल, नाना रौधा	लगभग 20 वर्ग मीटर	नहीं	इन्द्रानगर, खोरीपाडा, लिम्बारीपाडा, डूंगरीपाडा, प्लाटपाडा, बिजरीपाडा (वार्ड 9/9)	सभी	489 (क्रम सं. 01 से 489)	2 कि. मी. से कम
130	रान्धा	कक्षा 4 सरकारी प्राइमरी स्कूल, नाना रौधा	लगभग 20 वर्ग मीटर	नहीं	इन्द्रानगर, खोरीपाडा, लिम्बारीपाडा, डूंगरीपाडा, प्लाटपाडा, बिजरीपाडा (वार्ड 9/9)	सभी	488 (क्रम सं. 490 से 977)	2 कि. मी. से कम

(डॉ० अपूर्व शर्मा)

निर्वाचन अधिकारी, रौधा ग्राम पंचायत /
सहायक निर्वाचन अधिकारी, रौधा ग्राम पंचायत

मतदान केन्द्रों की सूची मसौदा

जिला पंचायत वार्ड : 7/20 - सामरवर्नी
ग्राम पंचायत : सामरवर्नी (वार्ड-08)

मतदान केन्द्र सं.	मतदान केन्द्र का स्थान	इमारत का नाम	मतदान केन्द्र क्षेत्र	अलग से प्रवेश की आवश्यकता (हॉनरी)	गाँवों, स्थानों, गलियों इत्यादि के नाम	सभी पुरुषों महिलाओं के लिए मतदान केन्द्र	सँपे गए कुल निर्वाचकों की संख्या	यात्रा करने के लिए दूरी	टिप्पणी
कॉलम 1	कॉलम 2	कॉलम 3	कॉलम 4	कॉलम 5	कॉलम 6	कॉलम 7	कॉलम 8	कॉलम 9	कॉलम 10
131	सामरवर्नी	सामुदायिक हॉल, सामरवर्नी, गेट - अ	लगभग- 20 वर्ग मीटर .	नहीं	अम्बाफलिया, आहिर फलिया ,वनमाली पार्क (गाम पंचायत वार्ड-1/8)	सभी	376 (क्रम सं. 01 से 376 तक)	2-कि.मी. से कम	
132	सामरवर्नी	सामुदायिक हॉल, सामरवर्नी, गेट - बी	लगभग- 20 वर्ग मीटर .	नहीं	अम्बाफलिया, आहिर फलिया ,वनमाली पार्क (गाम पंचायत वार्ड-1/8)	सभी	383 (क्रम सं. 377 से 759 तक)	2-कि.मी. से कम	
133	सामरवर्नी	सामुदायिक हॉल, सामरवर्नी, गेट - ग	लगभग- 20 वर्ग मीटर .	नहीं	अम्बाफलिया, आहिर फलिया ,वनमाली पार्क (गाम पंचायत वार्ड-1/8)	सभी	371 (क्रम सं.760 से 1130 तक)	2-कि.मी. से कम	
134	सामरवर्नी	कक्षा-1 एवं 4 , (स्टोर रूम) प्राइमरी स्कूल वडफलिया ,	लगभग- 20 वर्ग मीटर .	नहीं	वडफलिया, औझरपाडा, रामायण कम्प्ले.अम्बा फलिया ,स्कूल फलिया ,	सभी	457 (क्रम सं.01 से 457 तक)	2-कि.मी. से कम	

135	सामरवली	आंगनवाडी ईमारत वडफलिया	लगभग- 20 वर्ग मीटर .	नहीं	(गाम पंचायत वार्ड-2/8) वडफलिया, ओझरपाडा, रामायण कम्पल,अम्बा फलिया ,स्कूल फलिया , (गाम पंचायत वार्ड-2/8)	सभी	457 (क्रम सं.458 से 914 तक)	2-कि.मी. से कम	
136	सामरवली	ओफिस रुम प्राइमरी स्कूल वडफलिया, वडफलिया	लगभग- 20 वर्ग मीटर .	नहीं	वडफलिया, ओझरपाडा, रामायण कम्पल,अम्बा फलिया ,स्कूल फलिया , (गाम पंचायत वार्ड-2/8)	सभी	457 (क्रम सं.915 से 1371 तक)	2-कि.मी. से कम	
137	सामरवली	कक्षा-2 प्राइमरी स्कूल, पटेलपाडा , सामरवली	लगभग- 20 वर्ग मीटर .	नहीं	विराज दर्पण एपार्टमेंट ,पटेल फलिया ,रामराज्य एपार्टमेंट (गाम पंचायत वार्ड-3/8)	सभी	419 (क्रम सं.01 से 419 तक)	2-कि.मी. से कम	
138	सामरवली	ओफिस रुम प्राइमरी स्कूल ,पटेलपाडा , सामरवली	लगभग- 20 वर्ग मीटर .	नहीं	विराज दर्पण एपार्टमेंट ,पटेल फलिया ,रामराज्य एपार्टमेंट (गाम पंचायत वार्ड-3/8)	सभी	364 (क्रम सं.420 से 783 तक)	2-कि.मी. से कम	
139	सामरवली	कक्षा-5,प्राइमरी स्कूल रघु फलिया , सामरवली,	लगभग- 20 वर्ग मीटर .	नहीं	नुन्स क्लुडका क्षेत्र, गार्डन सिटी ,प्रमुख मिलन ,प्रमुख अंगन ,स्कूल फलिया-2 (गाम पंचायत वार्ड-4/8)	सभी	548 (क्रम सं. 01 से 548 तक)	2-कि.मी. से कम	
140	सामरवली	कक्षा-3,प्राइमरी स्कूल रघु फलिया , सामरवली,	लगभग- 20 वर्ग मीटर .	नहीं	नुन्स क्लुडका क्षेत्र, गार्डन सिटी ,प्रमुख मिलन ,प्रमुख अंगन ,स्कूल फलिया-2 (गाम पंचायत वार्ड-4/8)	सभी	548 (क्रम सं. 549 से 1096 तक)	2-कि.मी. से कम	

141	सामरवली	कक्षा-5, प्राइमरी स्कूल अन्वा फलिया, सामरवली,	लगभग- 20 वर्ग मीटर .	नहीं	नृन्स क्लुडका क्षेत्र, गार्डन सिटी, प्रमुख मिलन, प्रमुख अंगन, स्कूल फलिया-2 (गाम पंचायत वार्ड-4/8)	सभी	549 (क्रम सं. 1097 से 1645 तक)	2-कि.मी. से कम	
142	सामरवली	केन्द्रीय प्राइमरी स्कूल (सामने इमारत), सामरवली	लगभग- 20 वर्ग मीटर .	नहीं	रघु फलिया, धनार फलिया, नेनो सिटी, कृष्णनगर, प्रमुख दर्पण, (गाम पंचायत वार्ड-5/8)	सभी	544 (क्रम सं. 01 से 544 तक)	2-कि.मी. से कम	
143	सामरवली	प्राइमरी स्कूल अन्वा फलिया, सामरवली	लगभग- 20 वर्ग मीटर .	नहीं	रघु फलिया, धनार फलिया, नेनो सिटी, कृष्णनगर, प्रमुख दर्पण (गाम पंचायत वार्ड- 5/8)	सभी	545 (क्रम सं. 545 से 1089 तक)	2-कि.मी. से कम	
144	सामरवली	कक्षा-2, केन्द्रीय प्राइमरी स्कूल (बाजू की इमारत), सामरवली,	लगभग- 20 वर्ग मीटर .	नहीं	नवी वसाहत, स्कूल फलिया (पंचायत वार्ड- 6/8)	सभी	384 (क्रम सं. 01 से 384 तक)	2-कि.मी. से कम	
145	सामरवली	कक्षा-3, केन्द्रीय प्राइमरी स्कूल (बाजू की इमारत), सामरवली,	लगभग- 20 वर्ग मीटर .	नहीं	नवी वसाहत, स्कूल फलिया- 2, (पंचायत वार्ड- 6/8)	सभी	382 (क्रम सं. 385 से 766 तक)	2-कि.मी. से कम	
146	सामरवली	कक्षा-7-क, केन्द्रीय प्राइमरी स्कूल (बाजू की इमारत), सामरवली,	लगभग- 20 वर्ग मीटर .	नहीं	नवी वसाहत, स्कूल फलिया- 2, (पंचायत वार्ड- 6/8)	सभी	377 (क्रम सं. 767 से 1143 तक)	2-कि.मी. से कम	

147	सामरवली	केन्द्रीय प्राइमरी स्कूल (पीछे की इमारत), सामरवली	लगभग- 20 वर्ग मीटर	नहीं	स्कूल फलिया, 1-ओद्योगिक क्षेत्र (पंचायत वार्ड- 7/8)	सभी	511 (क्रम सं. 01 से 511 तक)	2-कि.मी. से कम
148	सामरवली	कक्षा-7-ख ,केन्द्रीय प्राइमरी स्कूल (पीछे की इमारत), सामरवली,	लगभग- 20 वर्ग मीटर	नहीं	स्कूल फलिया,1-ओद्योगिक क्षेत्र (पंचायत वार्ड- 7/8)	सभी	512 (क्रम सं. 512 से 1023 तक)	2-कि.मी. से कम
149	सामरवली	कक्षा-6 ,केन्द्रीय प्राइमरी स्कूल वाघछिपा, सामरवली	लगभग- 20 वर्ग मीटर	नहीं	चार रास्ता ,स्कूल फलिया, आयीवाड,राना फलिया, पिरफलिया, बेली फलिया ,रोहित फलिया (पंचायत वार्ड- 8/8)	सभी	520 (क्रम सं. 01 से 520 तक)	2-कि.मी. से कम
150	सामरवली	कक्षा-8,केन्द्रीय प्राइमरी स्कूल वाघछिपा, सामरवली	लगभग- 20 वर्ग मीटर	नहीं	चार रास्ता ,स्कूल फलिया, आयीवाड,राना फलिया, पिरफलिया, बेली फलिया ,रोहित फलिया (पंचायत वार्ड- 8/8)	सभी	515 (क्रम सं. 521 से 1035 तक)	2-कि.मी. से कम

(एस. कृष्ण चैतन्य)

निर्वाचन अधिकारी, सामरवली ग्राम पंचायत /
सहायक निर्वाचन अधिकारी, सामरवली ग्राम पंचायत

मतदान केन्द्रों का सूची मसौदा

जिला पंचायत वार्ड : 8/20 मसाट
ग्राम पंचायत : मसाट (वार्ड -9)

मतदान केन्द्र सं	मतदान केन्द्र का स्थान	इमारत का नाम	मतदान केन्द्र क्षेत्र	अलग से प्रवेश की और विकास (हाँ/नहीं)	गाँवों, स्थानों, गलियों इत्यादि के नाम	सभी/ पुरुषों/महिलाओं के लिए मतदान केन्द्र	कुल नियत निर्वाचकों की सं०	तय की जाने वाली दूरी	टिप्पणी
कौलम 1	कौलम	कौलम 3	कौलम 4	कौलम 5	कौलम 6	कौलम 7	कौलम 8	कौलम 9	कौलम 10
151	मसाट	कक्ष सं 1, सरकारी प्राइमरी स्कूल, खादीपाड़ा, मसाट	लगभग 20 वर्ग मीटर	नहीं	खादी पाड़ा काठिया पाड़ा इंडस्ट्रियल एरिया, (वार्ड 1/9)	सभी	579 (क्रम सं..1 से 579)	2 कि. मी. से कम	
152	मसाट	कक्ष सं 2, सरकारी प्राइमरी स्कूल, खादीपाड़ा, मसाट	लगभग 20 वर्ग मीटर	नहीं	खादी पाड़ा काठिया पाड़ा इंडस्ट्रियल एरिया, (वार्ड 1/9)	सभी	582 (क्रम सं..580 से 1161)	2 कि. मी. से कम	
153	मसाट	कार्यालय कक्ष, केंद्रीय सरकारी प्राइमरी स्कूल, स्कूलफलिया, मसाट	लगभग 20 वर्ग मीटर	नहीं	स्कूल फलिया महावंशी फलिया ,कान्बी पाड़ा (वार्ड 2/9)	सभी	491 (क्रम सं. 0.1 से 491)	2 कि. मी. से कम	
154	मसाट	कक्षा -3, केंद्रीय सरकारी प्राइमरी स्कूल, स्कूलफलिया, मसाट	लगभग 20 वर्ग मीटर	नहीं	स्कूल फलिया महावंशी फलिया ,कान्बी पाड़ा (वार्ड 2/9)	सभी	484 (क्रम सं.. 492 से 975)	2 कि. मी. से कम	

155	मसाट	कक्षा -2 , सरकारी प्राईमरी स्कूल , पादरी पाडा ,मसाट	लगभग 20 वर्ग मीटर	हो	इंडस्ट्रियल एरिया , साई नगर ,हरिजन कॉलोनी ,पादरी फ्लिया (वार्ड -3/9)	सभी	534 (क्रम सं.. 1 से 534)	2 कि. मी. से कम
156	मसाट	कार्यालय , सरकारी प्राईमरी स्कूल , पादरी पाडा ,मसाट	लगभग 20 वर्ग मीटर	हो	इंडस्ट्रियल एरिया , साई नगर ,हरिजन कॉलोनी ,पादरी फ्लिया (वार्ड -3/9)	सभी	531 (क्रम सं. 535 से 1065)	2 कि. मी. से कम
157	मसाट	कक्षा -1 ए ,नई बिल्डिंग , सरकारी प्राईमरी स्कूल , पादरी पाडा ,मसाट	लगभग 20 वर्ग मीटर	नहीं	पादरी फ्लिया इंडस्ट्रियल एरिया , (वार्ड -4/9)	सभी	559 (क्रम सं.. 1 t से 559)	2 कि. मी. से कम
158	मसाट	कक्ष सं 1 बी ,नई बिल्डिंग , सरकारी प्राईमरी स्कूल , पादरी पाडा ,मसाट	लगभग 20 वर्ग मीटर	नहीं	मसाट बैरा, कॉलोनी ईस्ट ,पादरी पाडा (वार्ड 5/9)	सभी	435 (क्रम सं.. 1 से 435)	2 कि. मी. से कम
159	मसाट	कक्ष सं 1 सी ,नई बिल्डिंग , सरकारी प्राईमरी स्कूल , पादरी पाडा ,मसाट	लगभग 20 वर्ग मीटर	नहीं	मसाट बैरा, कॉलोनी ईस्ट ,पादरी पाडा (वार्ड 5/9)	सभी	434 (क्रम सं o. 436 से 869)	2 कि. मी. से कम
160	मसाट	रोट -ए , एम एस एम ई डेवलपमेंट इस्टिच्यूट बिल्डिंग ,पुलिस स्टेशन के पीछे ,मसाट	लगभग 20 वर्ग मीटर	नहीं	पादरी पाडा ,अम्बावादी,आकाश अपार्टमेंट (वार्ड 6/9)	सभी	560 (क्रम सं. 1 t से 560)	2 कि. मी. से कम
161	मसाट	रोट -बी , एम एस एम ई डेवलपमेंट इस्टिच्यूट बिल्डिंग ,पुलिस स्टेशन के पीछे ,मसाट	लगभग 20 वर्ग मीटर	नहीं	पादरी पाडा ,अम्बावादी,आकाश अपार्टमेंट (वार्ड 6/9)	सभी	561 क्रम सं. 561 से 1121)	2 कि. मी. से कम

162	मसाट	कक्षा 1- केंद्रीय सरकारी प्राईमरी स्कूल , मसाट	लगभग 20 वर्ग मीटर	नहीं	बोरारतिया फ़लिया, बारसीवाद, म ह्यांवशी फ़लिया (वार्ड 7/9)	सभी	317 (क्रम सं. 1 से 317)	2 कि. मी. से कम
163	मसाट	कक्षा 2- केंद्रीय सरकारी प्राईमरी स्कूल , मसाट	लगभग 20 वर्ग मीटर	नहीं	बोरारतिया फ़लिया, बारसीवाद, म ह्यांवशी फ़लिया (वार्ड 7/9)	सभी	315 (क्रम सं. 318 से 632)	2 कि. मी. से कम
164	मसाट	कक्षा 2- सरकारी प्राईमरी स्कूल, कुडाचा	लगभग 20 वर्ग मीटर	नहीं	काकड फ़लिया, ऐतुल फ़लिया, गारसपाडा (वार्ड 8/9)	सभी	388 (क्रम सं. 1 से 388)	2 कि. मी. से कम
165	मसाट	कक्षा 1- सरकारी प्राईमरी स्कूल, कुडाचा	लगभग 20 वर्ग मीटर	नहीं	काकड फ़लिया, ऐतुल फ़लिया, गारसपाडा (वार्ड 8/9)	सभी	389 (क्रम सं. 389 से 777)	2 कि. मी. से कम
166	मसाट	कक्षा 4- सरकारी प्राईमरी स्कूल, कुडाचा	लगभग 20 वर्ग मीटर	हैं	ब्राह्मण फ़लिया, स्कूल फ़लिया, खाडी पाडा (वार्ड 9/9)	सभी	365 (क्रम सं. 1 से 365)	2 कि. मी. से कम
167	मसाट	कक्षा - सरकारी प्राईमरी स्कूल, कुडाचा	लगभग 20 वर्ग मीटर	हैं	ब्राह्मण फ़लिया, स्कूल फ़लिया, खाडी पाडा (वार्ड 9/9)	सभी	366 (क्रम सं. 366 से 731)	2 कि. मी. से कम

(एच. एम. चावडा)

निर्वाचन अधिकारी, मसाट ग्राम पंचायत/ P/
सहायक निर्वाचन अधिकारी, मसाट जिला पंचायत

मतदान केन्द्रों का सूची मसौदा

जिला पंचायत वार्ड : 9/20 रखोली
ग्राम पंचायत : रखोली (वार्ड - 8)

मतदान केंद्र सं	मतदान केंद्र का स्थान	इमारत का नाम	मतदान क्षेत्र	अलग से प्रवेश की और विकास (हाँ/नहीं)	गाँवों, स्थानों, गलियों इत्यादि के नाम	सभी पुरुषों /महिलाओं के लिए मतदान केंद्र	कुल नियत निर्वाचकों की सं०	तय की जाने वाली दूरी	टिप्पणी
कॉलम 1	कॉलम 2	कॉलम 3	कॉलम 4	कॉलम 5	कॉलम 6	कॉलम 7	कॉलम 8	कॉलम 9	कॉलम 10
168	रखोली	कक्षा-3,(नई बिल्डिंग) सरकारी प्राइमरी स्कूल, कराड	लगभग 20 वर्ग मीटर	हाँ	डूंगरी पाडा वारली पाडा " ब्राह्मण पाडा स्कूल फलिया (वार्ड सं 1/8)	सभी मतदाता	447 (क्रम सं. 1 से 447)	2 कि. मी. से कम	
169	रखोली	कक्षा-4,(नई बिल्डिंग) सरकारी प्राइमरी स्कूल, स्कूल फलिया, कराड,	लगभग 20 वर्ग मीटर	हाँ	डूंगरी पाडा वारली पाडा " ब्राह्मण पाडा स्कूल फलिया (वार्ड सं 1/8)	सभी मतदाता	432 (क्रम सं 448 से 879)	2 कि. मी. से कम	
170	रखोली	कक्षा 1 गाडड फ्लोर (पुरानी बिल्डिंग) सरकारी प्राइमरी स्कूल, स्कूल फलिया, कराड,	लगभग 20 वर्ग मीटर	हाँ	भंडारी फलिया, वाडपाडा, डाडी पाडा, भास्कर पाडा, भैम रोड (वार्ड सं 2/8)	सभी मतदाता	299 (क्रम सं. 1 से 299)	2 कि. मी. से कम	

171	रखौली	कक्षा 2 ग्राउंड फ्लोर (पुरानी बिल्डिंग) सरकारी प्राइमरी स्कूल, स्कूल फलिया, कराड,	लगभग 20 वर्ग मीटर	हैं	संभारी फलिया, बादपाडा, खाडी पाडा, भास्कर पाडा, सेन रोड (वार्ड सं 2 /8)	सभी मतदाता	294 (क्रम सं. 300 से 593)	2 कि. मी. से कम
172	रखौली	सरकारी प्राइमरी स्कूल, कराड, प्लाट पाडा	लगभग 20 वर्ग मीटर	हैं	दमणगंगा प्रोजेक्ट जलाराम काम्प्लेक्स कृष्णा काम्प्लेक्स पोलिटेकनिक (वार्ड सं 3 /8)	सभी मतदाता	298 (क्रम सं. 1 से 298)	2 कि. मी. से कम
173	रखौली	सरकारी प्राइमरी स्कूल, कराड, प्लाट पाडा	लगभग 20 वर्ग मीटर	हैं	दमणगंगा प्रोजेक्ट जलाराम काम्प्लेक्स कृष्णा काम्प्लेक्स पोलिटेकनिक (वार्ड सं 3 /8)	सभी मतदाता	301 (क्रम सं. 299 से 599)	2 कि. मी. से कम
174	रखौली	कक्षा -3, (अलग क्लास) सरकारी प्राइमरी स्कूल, स्कूल फलिया, कराड	लगभग 20 वर्ग मीटर	हैं	प्लाटपाडा, करनी पाडा, आर आर केबल, बन्कादी पाडा (वार्ड सं 4 /8)	सभी मतदाता	323 (क्रम सं. 1 से 323)	2 कि. मी. से कम
175	रखौली	कक्षा -4, (अलग क्लास) सरकारी प्राइमरी स्कूल, स्कूल फलिया, कराड	लगभग 20 वर्ग मीटर	हैं	प्लाटपाडा, करनी पाडा, आर आर केबल, बन्कादी पाडा प्लाटपाडा, (वार्ड सं 4 /8)	सभी मतदाता	323 (क्रम सं 324 से 646)	2 कि. मी. से कम

176	रखोली	कक्षा 8, सरकारी हाई स्कूल, रखोली	लगभग 20 वर्ग मीटर	हों	पटेल पाडा (वार्ड सं. 5/8)	सभी मतदाता	385 (क्रम सं. 1 से 385)	2 कि. मी. से कम
177	रखोली	कक्षा 10, सरकारी हाई स्कूल, रखोली	लगभग 20 वर्ग मीटर	हों	पटेल पाडा (वार्ड सं. 5/8)	सभी मतदाता	378 (क्रम सं. 386 से 763)	2 कि. मी. से कम
178	रखोली	कक्षा 12, सरकारी हाई स्कूल, रखोली	लगभग 20 वर्ग मीटर	हों	उंगतपाडा, खारीपाडा, (वार्ड सं. 6/8)	सभी मतदाता	472 (क्रम सं. 1 से 472)	2 कि. मी. से कम
179	रखोली	कक्षा 2(अंग्रेजी माध्यम), सरकारी हाई स्कूल, रखोली	लगभग 20 वर्ग मीटर	हों	बाजार पाडा, काकवापाडा (वार्ड सं. 7/8)	सभी मतदाता	578 (क्रम सं. 1 से 578)	2 कि. मी. से कम
180	रखोली	कक्षा -5 (गुजराती माध्यम), सरकारी हाई स्कूल, रखोली	लगभग 20 वर्ग मीटर	हों	स्कूल फलिया (वार्ड सं. 8/8)	सभी मतदाता	511 (क्रम सं. 1 से 511)	2 कि. मी. से कम
181	रखोली	कक्षा -6(गुजराती माध्यम), सरकारी हाई स्कूल, रखोली	लगभग 20 वर्ग मीटर	हों	स्कूल फलिया (वार्ड सं. 8/8)	सभी मतदाता	549 (क्रम सं. 512 से 1060)	2 कि. मी. से कम

(एच.एम. चावडा)

निर्वाचन अधिकारी, रखोली ग्राम पंचायत /
सहायक निर्वाचन अधिकारी, जिला पंचायत

मतदान केन्द्रों का मसौदा सूची

जिला पंचायत बार्ड : 10/20 - सायली
ग्राम पंचायत : सायली (वार्ड - 8)

मतदान केन्द्र सं.	मतदान केन्द्र का स्थान	इमारत का नाम	मतदान केन्द्र क्षेत्र	अलग से प्रवेश की और विकास (हां/नहीं)	गाँवों, स्थानों, गलियों इत्यादि के नाम	सभी/पुरुषों/महिलाओं के लिए मतदान केन्द्र	कुल नियत निर्वाचकों की सं०	तय की जाने वाली दूरी	टिप्पणी
कॉलम 1	कॉलम 2.	कॉलम 3	कॉलम 4	कॉलम 5	कॉलम 6	कॉलम 7	कॉलम 8	कॉलम 9	कॉलम 10
182	सायली	कक्षा-3 सरकारी प्राइमरी स्कूल, सेजलपाड़ा	लगभग 20 वर्ग मीटर	हां	प्लॉटपाड़ा, सेजलपाड़ा (वार्ड 01/8)	सभी	447 (कम सं०. 01 से 447)	2 कि. मी. से कम	
183	सायली	कक्षा-4 (नई इमारत) सरकारी प्राइमरी स्कूल, चौकीपाड़ा	लगभग 20 वर्ग मीटर	हां	पटेलपाड़ा, वांकडीपाड़ा, वरतापाड़ा (वार्ड 02/8)	सभी	449 (कम सं०. 01 से 449)	2 कि. मी. से कम	
184	सायली	कक्षा-2 (पुरानी इमारत) सरकारी प्राइमरी स्कूल, चौकीपाड़ा	लगभग 20 वर्ग मीटर	नहीं	चुकीपाड़ा, बलवीपाड़ा, लिम्बाडापाड़ा (वार्ड 03/8)	सभी	349 (कम सं०. 01 से 349)	2 कि. मी. से कम	
185	सायली	कक्षा-8 (नई इमारत) सरकारी प्राइमरी स्कूल, चौकीपाड़ा	लगभग 20 वर्ग मीटर	नहीं	चुकीपाड़ा, बलवीपाड़ा, लिम्बाडापाड़ा (वार्ड 03/8)	सभी	330 (कम सं०. 350 से 679)	2 कि. मी. से कम	
186	सायली	कक्षा-1 (नई इमारत) सरकारी प्राइमरी स्कूल, भोयापाड़ा	लगभग 20 वर्ग मीटर	हां	भोयापाड़ा, बोम्बाडापाड़ा, गफरबस्ती (वार्ड 04/8)	सभी	472 (कम सं०. 01 से 472)	2 कि. मी. से कम	

187	सायली	कक्षा-4 (नई इमारत) सरकारी प्राइमरी स्कूल, भोयापाडा	लगभग 20 वर्ग मीटर	हां	भोयापाडा, बोम्बाडापाडा, गफरवस्ती (वार्ड 04/9)	सभी	403 (क्रम सं० 473 से 875)	2 कि. मी. से कम
188	सायली	कक्षा-3 (पुरानी इमारत) सरकारी प्राइमरी स्कूल, भोयापाडा	लगभग 20 वर्ग मीटर	नहीं	आलोकसोदी पारसीपाडा, (वार्ड 05/9)	सभी	498 (क्रम सं० 01. से 498)	2 कि. मी. से कम
189	सायली	कक्षा-6 (पुरानी इमारत) सरकारी प्राइमरी स्कूल, डुंगरपाडा	लगभग 20 वर्ग मीटर	नहीं	मॅडपाडा, आंधेरपाडा, मुस्लिमपाडा (वार्ड 06/9)	सभी	350 (क्रम सं० 01. से 350)	2 कि. मी. से कम
190	सायली	कक्षा-8 (पुरानी इमारत) सरकारी प्राइमरी स्कूल, डुंगरपाडा	लगभग 20 वर्ग मीटर	नहीं	मॅडपाडा, आंधेरपाडा, मुस्लिमपाडा (वार्ड 06/9)	सभी	343 (क्रम सं० 351. से 693)	2 कि. मी. से कम
191	सायली	कक्षा-1 सरकारी प्राइमरी स्कूल, सालकरपाडा	लगभग 20 वर्ग मीटर	हैं	डुंगरपाडा, सालकरपाडा, सोसायटीपाडा, आंगोलीपाडा (वार्ड 07/9)	सभी	428 (क्रम सं० 01 से 428)	2 कि. मी. से कम
192	सायली	कक्षा-4 सरकारी प्राइमरी स्कूल, सालकरपाडा	लगभग 20 वर्ग मीटर	हैं	डुंगरपाडा, सालकरपाडा, सोसायटीपाडा, आंगोलीपाडा (वार्ड 07/9)	सभी	427 (क्रम सं० 429 से 855)	2 कि. मी. से कम
193	सायली	कक्षा-4 सरकारी प्राइमरी स्कूल, (नई इमारत) डुंगरपाडा	लगभग 20 वर्ग मीटर	नहीं	किनरीपाडा, डीडापाडा, दत्तुपाडा, (वार्ड 08/9)	सभी	379 (क्रम सं० 01 से 379)	2 कि. मी. से कम

194	सायली	कक्षा- 3 सरकारी प्राइमरी स्कूल, (नई इमारत) डुंगरपाडा	लगभग 20 वर्ग मीटर	नहीं	किनरीपाडा, ठींडापाडा, दत्तुपाडा, (वार्ड 08/9)	सभी	380 (क्रम सं० 380 से 759)	2 कि. मी. से कम	
195	सायली	कक्षा- 1 सरकारी प्राइमरी स्कूल, झरीपाडा	लगभग 20 वर्ग मीटर	नहीं	झरीपाडा,कोकपाडा, बाबनपाडा, फडपाडा (वार्ड 09/9)	सभी	400 (क्रम सं० 01 से 400)	2 कि. मी. से कम	
196	सायली	कक्षा- 3 सरकारी प्राइमरी स्कूल, झरीपाडा	लगभग 20 वर्ग मीटर	नहीं	झरीपाडा,कोकपाडा, बाबनपाडा, फडपाडा (वार्ड 09/9)	सभी	386 (क्रम सं० 401 से 786)	2 कि. मी. से कम	

(डॉ. अपूर्व शर्मा)

निर्वाचन अधिकारी, सायली ग्राम पंचायत/
सहायक निर्वाचन अधिकारी, सायली जिला पंचायत

मतदान केन्द्र का सूची मसौदा

जिला पंचायत बॉर्ड : 11/20- दपाड़ा
ग्राम पंचायत : दपाड़ा (बॉर्ड - 11)

मतदान केंद्र सं.	मतदान केंद्र का स्थान	इमारत का नाम	मतदान केंद्र क्षेत्र	अलग से प्रवेश की और निकास (हॉल/हॉ)	गांवों, इलाकों, सड़कों आदि का नाम	सभी / पुरुषों / महिलाओं के लिए मतदान केंद्र	कुल नियत निर्वाचकों की संख्या	तय की जाने वाली दूरी	टिप्पणी
मद 1	मद 2	मद 3	मद 4	मद 5	मद 6	मद 7	मद 8	मद 9	मद 10
197	दपाड़ा	कक्षा - 8, सरकारी प्राथमिक विद्यालय, चिंचपाड़ा	लगभग 20 वर्गमीटर	नहीं	चिंचपाड़ा, खड़ीपाड़ा, भवरपाड़ा, नवी वसाहत मुसलपाड़ा, टंडेलपाड़ा (बॉर्ड सं. 1/11)	सभी	540 (क्रम सं. 1 से 540)	2 किलोमीटर से कम	
198	दपाड़ा	कक्षा - 1, सरकारी प्राथमिक विद्यालय, चिंचपाड़ा	लगभग 20 वर्गमीटर	नहीं	चिंचपाड़ा, खड़ीपाड़ा, भवरपाड़ा, नवी वसाहत मुसलपाड़ा, टंडेलपाड़ा (बॉर्ड सं. 1/11)	सभी	532 (क्रम सं. 541 से 1072)	2 किलोमीटर से कम	
199	दपाड़ा	कक्षा - 5, सरकारी प्राथमिक विद्यालय निम्बलपाड़ा	लगभग 20 वर्गमीटर	नहीं	चिंचपाड़ा, निम्बलपाड़ा, कोलापाड़ा, पटेलपाड़ा, तुंबड़पाड़ा, जुनी वसाहत, भुरकुड़ापाड़ा (बॉर्ड सं. 2/11)	सभी	410 (क्रम सं. 1 से 410)	2 किलोमीटर से कम	

200	दपाड़ा	कक्षा - 3, सरकारी प्राथमिक विद्यालय निम्बलपाड़ा	लगभग 20 वर्गमीटर	नहीं	चिंचपाड़ा, निम्बलपाड़ा, कोलापाड़ा, पटेलपाड़ा, तुंबड़पाड़ा, जुनी वसाहत, भुरकुड़ापाड़ा (बॉर्ड सं.2/11)	सभी	413 (क्रम सं. 411 से 823)	2 किलोमीटर से कम
201	दपाड़ा	कक्षा - 2, सरकारी प्राथमिक विद्यालय वसोना परधीपाड़ा	लगभग 20 वर्गमीटर	नहीं	वसोना, परधीपाड़ा, बोबापाड़ा (बॉर्ड सं.3/11)	सभी	512 (क्रम सं. 1 से 512)	2 किलोमीटर से कम
202	दपाड़ा	कक्षा - 3 अ, केंद्र सरकारी प्राथमिक विद्यालय वसोना परधीपाड़ा	लगभग 20 वर्गमीटर	नहीं	वसोना, परधीपाड़ा, बोबापाड़ा (बॉर्ड सं.3/11)	सभी	529 (क्रम सं. 513 से 1041)	2 किलोमीटर से कम
203	दपाड़ा	कक्षा - 4, सरकारी प्राथमिक विद्यालय वडपाड़ा	लगभग 20 वर्गमीटर	नहीं	वसोना, वडपाड़ा, खड़ीपाड़ा, काकड़ापाड़ा, गढ़ेरपाड़ा (बॉर्ड सं.4/11)	सभी	357 (क्रम सं. 1 से 357)	2 किलोमीटर से कम
204	दपाड़ा	कक्षा - 1, सरकारी प्राथमिक विद्यालय वडपाड़ा	लगभग 20 वर्गमीटर	नहीं	वसोना, वडपाड़ा, खड़ीपाड़ा, काकड़ापाड़ा, गढ़ेरपाड़ा (बॉर्ड सं.4/11)	सभी	364 (क्रम सं. 358 से 721)	2 किलोमीटर से कम
205	दपाड़ा	कंप्यूटर लैब, सरकारी प्राथमिक विद्यालय अमरुलपाड़ा	लगभग 20 वर्गमीटर	नहीं	वसोना, वडपाड़ा, अमरुलपाड़ा (बॉर्ड सं.5/11)	सभी	569 (क्रम सं. 1 से 569)	2 किलोमीटर से कम
206	दपाड़ा	सरकारी प्राथमिक विद्यालय अमरुलपाड़ा (पार्थना कक्ष) नयी इमारत	लगभग 20 वर्गमीटर	नहीं	वसोना, वडपाड़ा, अमरुलपाड़ा (बॉर्ड सं.5/11)	सभी	569 (क्रम सं. 570 से 1138)	2 किलोमीटर से कम

207	दपाड़ा	कक्षा - 1, सरकारी प्राथमिक विद्यालय चौधरीपाड़ा	लगभग 20 वर्गमीटर	नहीं	दपाड़ा, जूटीपाड़ा, चौधरीपाड़ा (बॉर्ड सं.6/11)	सभी	517 (क्रम सं. 1 से 517)	2 किलोमीटर से कम
208	दपाड़ा	कक्षा - 3, सरकारी प्राथमिक विद्यालय चौधरीपाड़ा	लगभग 20 वर्गमीटर	नहीं	दपाड़ा, जूटीपाड़ा, चौधरीपाड़ा (बॉर्ड सं.6/11)	सभी	503 (क्रम सं. 518 से 1020)	2 किलोमीटर से कम
209	दपाड़ा	अतिरिक्त कक्षा ईशुरुदय माध्यमिक विद्यालय (मिशन स्कूल दपाड़ा)	लगभग 20 वर्गमीटर	नहीं	दपाड़ा, महलपाड़ा, मिशनपाड़ा, अंधेरपाड़ा, हदलपाड़ा (बॉर्ड सं. 7/11)	सभी	490 (क्रम सं. 1 से 490)	2 किलोमीटर से कम
210	दपाड़ा	कक्षा - 9 ईशुरुदय माध्यमिक विद्यालय (मिशन स्कूल दपाड़ा)	लगभग 20 वर्गमीटर	नहीं	दपाड़ा, महलपाड़ा, मिशनपाड़ा, अंधेरपाड़ा, हदलपाड़ा (बॉर्ड सं.7/11)	सभी	489 (क्रम सं. 491 से 979)	2 किलोमीटर से कम
211	दपाड़ा	कक्षा - 8, सरकारी माध्यमिक विद्यालय दपाड़ा	लगभग 20 वर्गमीटर	हैं	दपाड़ा, धौडिपाड़ा, मणिपाड़ा, फरारपाड़ा, सड़कपाड़ा (बॉर्ड सं.8/11)	सभी	558 (क्रम सं. 1 से 558)	2 किलोमीटर से कम
212	दपाड़ा	कक्षा - 10, सरकारी माध्यमिक विद्यालय दपाड़ा	लगभग 20 वर्गमीटर	हैं	दपाड़ा, धौडिपाड़ा, मणिपाड़ा, फरारपाड़ा, सड़कपाड़ा (बॉर्ड सं.8/11)	सभी	555 (क्रम सं. 559 से 1113)	2 किलोमीटर से कम
213	दपाड़ा	कक्षा - 1, सरकारी प्राथमिक विद्यालय इंगरीपाड़ा	लगभग 20 वर्गमीटर	हैं	दपाड़ा, इंगरीपाड़ा, वडुपाड़ा (बॉर्ड सं.9/11)	सभी	355 (क्रम सं. 1 से 355)	2 किलोमीटर से कम
214	दपाड़ा	कक्षा - 2, सरकारी प्राथमिक विद्यालय इंगरीपाड़ा	लगभग 20 वर्गमीटर	हैं	दपाड़ा, इंगरीपाड़ा, वडुपाड़ा (बॉर्ड सं.9/11)	सभी	357 (क्रम सं. 356 से 712)	2 किलोमीटर से कम

215	दपाड़ा	कक्षा - 5, सरकारी प्राथमिक विद्यालय पटी खरभरीपाड़ा	लगभग 20 वर्गमीटर	हों	पटी - 1 बोबापाड़ा, खरभरीपाड़ा, पटेलपाड़ा (बॉर्ड सं.10/11)	सभी	346 (क्रम सं. 1 से 346)	2 किलोमीटर से कम
216	दपाड़ा	कक्षा - 1, सरकारी प्राथमिक विद्यालय पटी खरभरीपाड़ा	लगभग 20 वर्गमीटर	हों	पटी - 1 बोबापाड़ा, खरभरीपाड़ा, पटेलपाड़ा (बॉर्ड सं.10/11)	सभी	347 (क्रम सं. 347 से 693)	2 किलोमीटर से कम
217	दपाड़ा	कक्षा - 8, सरकारी प्राथमिक विद्यालय फनसपाड़ा नई इमारत	लगभग 20 वर्गमीटर	नहीं	पटी - 2 फनसपाड़ा, महलपाड़ा (बॉर्ड सं.11/11)	सभी	338 (क्रम सं. 1 से 338)	2 किलोमीटर से कम
218	दपाड़ा	कक्षा - 3, सरकारी प्राथमिक विद्यालय फनसपाड़ा	लगभग 20 वर्गमीटर	नहीं	पटी - 2 फनसपाड़ा, महलपाड़ा (बॉर्ड सं.11/11)	सभी	331 (क्रम सं. 339 से 669)	2 किलोमीटर से कम

(एच.एम.चावडा)

निर्वाचन अधिकारी, दपाड़ा ग्राम पंचायत/

सहायक निर्वाचन अधिकारी दपाड़ा जिला पंचायत

मतदान केन्द्रों का सूची मसौदा

जिला पंचायत वार्ड : 12/20 सुरंगी
ग्राम पंचायत : सुरंगी (वार्ड - 8)

मतदान केन्द्र सं	मतदान केन्द्र का स्थान	इमारत का नाम	मतदान केन्द्र क्षेत्र	अलग से प्रदेश की और निकास (हैं/नहीं)	गाँवों, स्थानों, गलियों इत्यादि के नाम	सभी/ पुरुषों /महिलाओं के लिए मतदान केन्द्र	कुल नियत निर्वाचकों की सं०	तय की जाने वाली दूरी	टिप्पणी
कॉलम 1	कॉलम 2.	कॉलम 3	कॉलम 4	कॉलम 5	कॉलम 6	कॉलम 7	कॉलम 8	कॉलम 9	कॉलम 10
219	सुरंगी	अतिरिक्त कक्षा, सरकारी प्राथमिक स्कूल, सावरपाडा/सिगारपाडा	लगभग 20 वर्ग मीटर	हैं	सिगारपाडा/ सावरपाडा (वार्ड सं० 1/8)	सभी	470 (क्रम सं०. 1 से 470)	2 कि. मी. से कम	
220	सुरंगी	अतिरिक्त कक्षा, सरकारी प्राथमिक स्कूल, सावरपाडा/सिगारपाडा	लगभग 20 वर्ग मीटर	नहीं	सिगारपाडा/ सावरपाडा (वार्ड सं० 1/8)	सभी	466 (क्रम सं०. 471 से 936)	2 कि. मी. से कम	
221	सुरंगी	कक्षा-II, सरकारी प्राथमिक स्कूल, खाड़ीपाडा	लगभग 20 वर्ग मीटर	नहीं	नन्दुपाडा, मुखलपाडा, खाड़ीपाडा (वार्ड सं०. 2/8)	सभी	417 (क्रम सं०. 1 से 417)	2 कि. मी. से कम	
222	सुरंगी	कक्षा-V, सरकारी प्राथमिक स्कूल, खाड़ीपाडा	लगभग 20 वर्ग मीटर	नहीं	नन्दुपाडा, मुखलपाडा, खाड़ीपाडा (वार्ड सं० 2/8)	सभी	418 (क्रम सं०. 418 से 835)	2 कि. मी. से कम	
223	सुरंगी	कक्षा-V, सरकारी प्राथमिक स्कूल, दादरीपाडा	लगभग 20 वर्ग मीटर	नहीं	विहारोलीपाडा, जनाथिपाडा, दादरीपाडा, पटेलपाडा (वार्ड सं०. 3/8)	सभी	438 (क्रम सं०. 1 से 438)	2 कि. मी. से कम	

224	सुरंगी	कक्षा-I, सरकारी प्राथमिक स्कूल, दादरीपाडा	लगभग 20 वर्ग मीटर	नहीं	विहारोलीपाडा, जनाधियापाडा, दादरीपाडा, पटेलपाडा (वाई सं०. 3/8)	सभी	437 (क्रम सं०. 439 से 875)	2 कि. मी. से कम	
225	सुरंगी	कक्षा-II सरकारी प्राथमिक स्कूल, राईपाडा	लगभग 20 वर्ग मीटर	नहीं	दादरीपाडा, राईपाडा, कडूपाडा (वाई सं०. 4/8)	सभी	510 (क्रम सं०. 01 से 510)	2 कि. मी. से कम	
226	सुरंगी	कक्षा-V, सरकारी प्राथमिक स्कूल, राईपाडा	लगभग 20 वर्ग मीटर	नहीं	दादरीपाडा, राईपाडा, कडूपाडा (वाई सं०. 4/8)	सभी	510 (क्रम सं०. 511 से 1020)	2 कि. मी. से कम	
227	सुरंगी	कक्षा-IV, सरकारी प्राथमिक स्कूल, जुना पटेलपाडा	लगभग 20 वर्ग मीटर	नहीं	जुना पटेलपाडा, सावरपाडा (वाई सं०. 5/8)	सभी	359 (क्रम सं०. 01 से 359)	2 कि. मी. से कम	
228	सुरंगी	क्लास रूम-I, सरकारी प्राथमिक स्कूल, जुना पटेलपाडा	लगभग 20 वर्ग मीटर	नहीं	जुना पटेलपाडा, सावरपाडा (वाई सं०. 5/8)	सभी	354 (क्रम सं०. 360 से 713)	2 कि. मी. से कम	
229	सुरंगी	कक्षा-I, सरकारी प्राथमिक स्कूल, सुरंगी	लगभग 20 वर्ग मीटर	नहीं	धोडीपाडा, मुसलपाडा, पारसीपाडा (वाई सं०. 6/8)	सभी	329 (क्रम सं०. 1 से 329)	2 कि. मी. से कम	
230	सुरंगी	कक्षा-VIII, सरकारी प्राथमिक स्कूल, सुरंगी	लगभग 20 वर्ग मीटर	नहीं	धोडीपाडा, मुसलपाडा, पारसीपाडा (वाई सं०. 6/8)	सभी	330 (क्रम सं०. 330 से 659)	2 कि. मी. से कम	

231	सुरंगी	कक्षा-I, सरकारी प्राथमिक स्कूल, वाधियापाडा	लगभग 20 वर्ग मीटर	नहीं	वाधियापाडा,दस्तुरी पाडा (वार्ड सं०. 7/8)	सभी	351 (क्रम सं०. 1 से 351)	2 कि. मी. से कम
232	सुरंगी	कक्षा-II सरकारी प्राथमिक स्कूल, वाधियापाडा	लगभग 20 वर्ग मीटर	नहीं	वाधियापाडा,दस्तुरी पाडा (वार्ड सं०. 7/8)	सभी	350 (क्रम सं०. 352 से 701)	2 कि. मी. से कम
233	सुरंगी	कक्षा-VI सरकारी प्राथमिक स्कूल, अवारपाडा, पटेलपाडा	लगभग 20 वर्ग मीटर	हैं	पटेलपाडा,कारभारीपाडा,अवारपाडा, माडवबारी (वार्ड सं०. 8/8)	सभी	411 (क्रम सं०. 1 से 411)	2 कि. मी. से कम
234	सुरंगी	कक्षा-VII, सरकारी प्राथमिक स्कूल, अवारपाडा, पटेलपाडा	लगभग 20 वर्ग मीटर	हैं	पटेलपाडा,कारभारीपाडा,अवारपाडा, माडवबारी (वार्ड सं०. 8/8)	सभी	412 (क्रम सं०. 412 से 823)	2 कि. मी. से कम
235	सुरंगी	कक्षा-II, सरकारी प्राथमिक स्कूल, अवारपाडा, पटेलपाडा पुरानी ईमारत	लगभग 20 वर्ग मीटर.	हैं	पटेलपाडा,कारभारीपाडा,अवारपाडा, माडवबारी (वार्ड सं०. 8/8)	सभी	412 (क्रम सं०. 824 से 1235)	2 कि. मी. से कम

(एच.एम.चावड़ा)

निर्वाचन अधिकारी, सुरंगी ग्राम पंचायत /
सहायक निर्वाचन अधिकारी, सुरंगी जिला पंचायत

मतदान केंद्रों का सूची मसौदा

जिला पंचायत वार्ड : 13/20 आंबोली

ग्राम पंचायत : आंबोली (11 -वार्ड)

मतदान केंद्र सं	मतदान केंद्र का क्षेत्र	इमारत का नाम	मतदान केंद्र क्षेत्र	अलग से प्रवेश की और निकास / हॉ)नहीं(गांवों, इलाकों, सड़कों आदि का नाम	सभी पुरुषों / महिलाओं के लिए मतदान केंद्र	कुल नियत निर्वाचकों की संख्या	तय की जाने वाली दूरी	टिप्पणी
कॉलम1-236	कॉलम2-आंबोली	कॉलम3-प्रशासन कार्यालय सरकारी प्राथमिक विद्यालय, नई बिल्डिंग, आंबोली	कॉलम4-लगभग वर्ग 20 मीटर	कॉलम5-हों	कॉलम6-कॉलम6-कारभारीपाडा, मनीपाडा कोठरपाडा वार्ड(11/01)	कॉलम7-सभी	कॉलम8-570 क्रम सं 1. से 570	कॉलम9-2 कि.मी. से कम	कॉलम10-
237	आंबोली	कक्षा(मराठी) 1- (ममाध्य सरकारी प्राथमिक विद्यालय, नई बिल्डिंग, आंबोली	लगभग वर्ग 20 मीटर	नहीं	कारभारीपाडा, मनीपाडा कोठरपाडा) वार्ड (11/01)	सभी	570 क्रम सं 570 . 1140 से	2 कि.मी. से कम	
238	आंबोली	पुस्तकालय हॉल सरकारी प्राथमिक विद्यालय, नई बिल्डिंग, आंबोली	लगभग वर्ग 20 मीटर	हों	डीपाडा .बी., पटेलपाडा बंगालपाडा)वार्ड (11/02)	सभी	510 क्रम सं से 1. 510	2 कि.मी. से कम	
239	आंबोली	कक्षा-11(मराठी) (ममाध्य सरकारी प्राथमिक विद्यालय, नई बिल्डिंग, आंबोली	लगभग वर्ग 20 मीटर	नहीं	खाडीपाडा, डुमाडपाडा नवी बसाहल)वार्ड (11/03)	सभी	494 क्रम सं से 1. 494	2 कि.मी. से कम	
240	आंबोली	कक्षा-V(मराठी)	लगभग वर्ग 20 मीटर	नहीं	खाडीपाडा,	सभी	493	2 कि.मी. से कम	

241	आंबोली	(समाध्य सरकारी विद्यालय, नई बिल्डिंग, आंबोली	मीटर	नहीं	डुमाडपाडा, डुंगरीपाडा, नवी वसाहत)वाई (11/03)	सभी	क्रम सं 495 . 987 से	कम
242	आंबोली	कक्षा-I एवं II सरकारी प्राथमिक विद्यालय, नई बिल्डिंग, बेलुगाम, डवारपाडा	लगभग वर्ग 20 मीटर	नहीं	बरफपाडा, भुजरपाडा, डुंगरीपाडा, वाई(11/04)	सभी	435 क्रम सं से 1 . 435	2 कि.मी. से कम
243	आंबोली	कक्षा-VIII सरकारी प्राथमिक विद्यालय, नई बिल्डिंग, बेलुगाम, डवारपाडा	लगभग वर्ग 20 मीटर	नहीं	बरफपाडा, भुजरपाडा,वाई (11/04)	सभी	423 क्रम सं .436 से 858	2 कि.मी. से कम
244	आंबोली	कक्षा-VII सरकारी प्राथमिक विद्यालय, नई बिल्डिंग, पीछे की तरफ बेलुगाम, डवारपाडा	लगभग वर्ग 20 मीटर	नहीं	डवरपाडा, नामपाडा, पटेलपाडा1 - वाई(11/05)	सभी	352 क्रम सं .356 से707	2 कि.मी. से कम
245	आंबोली	कक्षा-VI सरकारी प्राथमिक विद्यालय, नई बिल्डिंग, पीछे की तरफ बेलुगाम, डवारपाडा	लगभग वर्ग 20 मीटर	नहीं	डवरपाडा, नामपाडा, पटेलपाडा1 - वाई(11/05)	सभी	352 क्रम सं .436 से 858	2 कि.मी. से कम
	आंबोली	कक्षा-I सरकारी प्राथमिक विद्यालय, बिल्डिंग, बेलुगाम,	लगभग वर्ग 20 मीटर	नहीं	भेकारपाडा, मोरपाडा, पटेलपाडा2 - वाई(11/06)	सभी	313 क्रम सं .1 से 313	2 कि.मी. से कम

246	आंबोली	मोरपाडा, पुरानी बिल्डिंग कक्षा-3 सरकारी प्राथमिक विद्यालय, नई बिल्डिंग, त्रैलुगाम, मोरपाडा,	लगभग वर्ग 20 मीटर	नहीं	भेकारपाडा, मोरपाडा, पटेलपाडा) -वार्ड (11/06)	सभी	306 क्रम सं. 314 से 619	2 कि.मी. से कम
247	आंबोली	कक्षा-VII सरकारी प्राथमिक विद्यालय, बिल्डिंग, मोरपाडा, नई बिल्डिंग	लगभग वर्ग 20 मीटर	नहीं	धोषडपाडा-2 धोषडपाडा-1 कडुपाडा)2 -वार्ड (11/07)	सभी	492 क्रम सं. 1 से 492	2 कि.मी. से कम
248	आंबोली	कक्षा-VI सरकारी प्राथमिक विद्यालय, मोरपाडा, नई बिल्डिंग	लगभग वर्ग 20 मीटर	नहीं	धोषडपाडा-2 धोषडपाडा-1 कडुपाडा - 2 वार्ड (11/07)	सभी	497 क्रम सं. 493 से 989	2 कि.मी. से कम
249	आंबोली	पुस्तकालय हॉल सरकारी प्राथमिक विद्यालय, बिल्डिंग, खडोली कारभारीपाडा	लगभग वर्ग 20 मीटर	हो	कारभारीपाडा, धोडीपाडा, खलपाडा, नवापाडा) वार्ड (11/08)	सभी	442 क्रम सं. 1 से 442	2 कि.मी. से कम
250	आंबोली	विज्ञान प्रयोगशाला, सरकारी प्राथमिक विद्यालय, बिल्डिंग, खडोली कारभारीपाडा,	लगभग वर्ग 20 मीटर	हो	कारभारीपाडा, धोडीपाडा, खलपाडा, नवापाडा)वार्ड (11/08)	सभी	447 क्रम सं. 443 से 889	2 कि.मी. से कम

251	आंबोली	कक्षा-VI, सरकारी प्राथमिक विद्यालय, नई बिल्डिंग, खडोली कारभारीपाडा,	लगभग वर्ग 20 मीटर	हों	कारभारीपाडा, धोडीपाडा, खलपाडा, नवापाडा) वार्ड (11/08	सभी	438 क्रम सं. 890 से 1327	2 कि.मी. से कम
252	आंबोली	कार्यालय के कमरे सरकारी प्राथमिक विद्यालय, खडोली मारगपाडा,	लगभग वर्ग 20 मीटर	नहीं	पटेलपाडा, मारगपाडा, कोलीपाडा, खुमारपाडा वार्ड(11/09	सभी	341 क्रम सं. 1 से 341	2 कि.मी. से कम
253	आंबोली	कक्षा-I, सरकारी प्राथमिक विद्यालय, खडोली मारगपाडा,	लगभग वर्ग 20 मीटर	नहीं	पटेलपाडा, मारगपाडा, कोलीपाडा, खुमारपाडा) वार्ड (11/09	सभी	324 क्रम सं. 342 से 665	2 कि.मी. से कम
254	आंबोली	कक्षा-IV, सरकारी प्राथमिक विद्यालय बिल्डिंग, खडोली खलपाडा,खोलीपाडा	लगभग वर्ग 20 मीटर	नहीं	पटेलपाडा, खलपाडा, उबरपाडा, वार्ड(11/10	सभी	344 क्रम सं. 1 से 344	2 कि.मी. से कम
255	आंबोली	कक्षा-III, सरकारी प्राथमिक विद्यालय पुरानी बिल्डिंग, टीनोडा काठीयापाडा	लगभग वर्ग 20 मीटर	नहीं	टीनोडा, काठीयापाडा, बिद्राबिन, पटेलपाडा, पेलाडपाडा, मनीपाडा, बारीपाडा, वार्ड(11/11	सभी	529 क्रम सं. 1 से 529	2 कि.मी. से कम

256	आंबोली	कक्षा-7, सरकारी प्राथमिक विद्यालय नई बिल्डिंग, विद्राबिन,पटेलपाडा	लगभग वर्ग 20 मीटर	नहीं	टीनोडा, काठीयपाडा, बिद्राबिन, पटेलपाडा, पेलाडपाडा, मनीपाडा, बारीपाडा, वार्ड(11/11	सभी	394 क्रम सं .530 से 923	2 कि.मी. से कम	
257	आंबोली	कक्षा-2, सरकारी प्राथमिक विद्यालय नई बिल्डिंग, विद्राबिन,पटेलपाडा	लगभग वर्ग 20 मीटर	नहीं	टीनोडा, काठीयपाडा, बिद्राबिन, पटेलपाडा, पेलाडपाडा, मनीपाडा, बारीपाडा, वार्ड (11/11	सभी	385 क्रम सं .924 से 1308	2 कि.मी. से कम	

(राजीव रंजन)

निर्वाचन अधिकारी, आंबोली ग्राम पंचायतसहायक/
निर्वाचन अधिकारी आंबोली,जिला पंचायत

मतदान केन्द्रों का मसौदा सूची

खिला पंचायत वाई

: 14/20 खेरडी

ग्राम पंचायत

: खेरडी (वार्ड - 8)

मतदान केंद्र सं.	मतदान केंद्र का स्थान	इमारत का नाम	मतदान केंद्र क्षेत्र	अलग से प्रवेश की आवश्यकता (हाँ/नहीं)	गाँवों, स्थानों, गलियों इत्यादि के नाम	सभी/पुरुषों/महिलाओं के लिए मतदान केंद्र	कुल नियत निर्वाचकों की सं.	तय की जाने वाली दूरी	टिप्पणी
कॉलम 1	कॉलम 2.	कॉलम 3	कॉलम 4	कॉलम 5	कॉलम 6	कॉलम 7	कॉलम 8	कॉलम 9	कॉलम 10
258	खेरडी	प्रशासनिक कार्यालय, सरकारी प्राइमरी स्कूल, खेरडी पाटील पाड़ा, नई इमारत	लगभग 20 वर्ग मीटर	नहीं	खुमारपाडा, माहल पाड़ा, डूंगरी पाड़ा, (वार्ड 01/08)	सभी	357 (कम सं. 01 से 357)	2 कि. मी. से कम	
259	खेरडी	कक्षा - 1, सरकारी प्राइमरी स्कूल, खेरडी पाटील पाड़ा, नई इमारत	लगभग 20 वर्ग मीटर	नहीं	खुमारपाडा, माहल पाड़ा, डूंगरी पाड़ा, (वार्ड 01/08)	सभी	348 (कम सं. 358 से 705)	2 कि. मी. से कम	
260	खेरडी	कक्षा - 3, सरकारी प्राइमरी स्कूल, इमारत, खेरडी बेहड़ पाड़ा	लगभग 20 वर्ग मीटर	नहीं	पुटीया पाडा, बेहड़ पाड़ा, घोड़ेअंबा, मारग पाड़ा (वार्ड 02/08)	सभी	467 (कम सं. 01 से 467)	2 कि. मी. से कम	
261	खेरडी	कक्षा - 1, सरकारी प्राइमरी स्कूल, इमारत, खेरडी बेहड़ पाड़ा	लगभग 20 वर्ग मीटर	नहीं	पुटीया पाडा, बेहड़ पाड़ा, घोड़ेअंबा, मारग पाड़ा (वार्ड 02/08)	सभी	459 (कम सं. 468 से)	2 कि. मी. से कम	

262	खेरडी	कक्षा - 3, सरकारी प्राइमरी स्कूल, नई इमारत, खेरडी, पाटीलपाडा	लगभग 20 वर्ग मीटर	नहीं	खाड़ीपाडा, कासपाडा, पटेलपाडा, काठीयापाडा (वाड 03/08)	सभी	926) 491 (कम सं०.01 से 491)	2 कि. मी. से कम
63	खेरडी	कक्षा - 4, सरकारी प्राइमरी स्कूल, नई इमारत, खेरडी, पाटीलपाडा	लगभग 20 वर्ग मीटर	नहीं	खाड़ीपाडा, कासपाडा, पटेलपाडा, काठीयापाडा (वाड 03/08)	सभी	479 (कम सं०. 492 से 970)	2 कि. मी. से कम
264	खेरडी	कक्षा - 7, सरकारी प्राइमरी स्कूल, पारझाई, पूरानी इमारत	लगभग 20 वर्ग मीटर	हैं	इंगरीपाडा, सिंदपाडा, बारीपाडा, मस्यापाडा, पटेलपाडा, वडुपाडा, खोखरपाडा,स्कूलपाडा (वाड 04/08)	सभी	541 (कम सं०.01 से 541)	2 कि. मी. से कम
265	खेरडी	कक्षा - 6, सरकारी प्राइमरी स्कूल, पारझाई, पूरानी इमारत	लगभग 20 वर्ग मीटर	नहीं	इंगरीपाडा, सिंदपाडा, बारीपाडा, मस्यापाडा, पटेलपाडा, वडुपाडा, खोखरपाडा,स्कूलपाडा (वाड 04/08)	सभी	542 (कम सं०. 542 से 1083)	2 कि. मी. से कम
266	खेरडी	कक्षा - 3, सरकारी प्राइमरी स्कूल, डोलारा, पाटीलपाडा	लगभग 20 वर्ग मीटर	नहीं	शिवपाडा, फणसपाडा,जांबीपाडा,अवापपाडा, पटेलपाडा, इंगरीपाडा, खोरीपाडा (वाड 05/08)	सभी	544 (कम सं०.01 से 544)	2 कि. मी. से कम

267	खेरडी	कक्षा - 1, सरकारी प्राइमरी स्कूल, डोलारा, पाटीलपाडा	लगभग 20 वर्ग मीटर	नहीं	शिवपाडा, फणसपाडा, जांबीपाडा, अवारणपाडा, पटेलपाडा, इंगरीपाडा, खारीपाडा (वार्ड 05/08)	सभी	545 (क्रम सं. 545 से 1089)	2 कि. मी. से कम	
268	खेरडी	कक्षा - 7, सरकारी प्राइमरी स्कूल, इमारत, कला, पटेलपाडा	लगभग 20 वर्ग मीटर	नहीं	मानीपाडा, वाडपाडा, पटेलपाडा, गणितपाडा, डुंगरीपाडा, विहारीपाडा (वार्ड 06/08)	सभी	483 (क्रम सं. 01 से 483)	2 कि. मी. से कम	
269	खेरडी	कक्षा - 1, सरकारी प्राइमरी स्कूल, इमारत, कला, पटेलपाडा	लगभग 20 वर्ग मीटर	नहीं	मानीपाडा, वाडपाडा, पटेलपाडा, गणितपाडा, डुंगरीपाडा, विहारीपाडा (वार्ड 06/08)	सभी	482 (क्रम सं. 484 से 965)	2 कि. मी. से कम	
270	खेरडी	कक्षा - 2, सरकारी प्राइमरी स्कूल, करजगांम, नई इमारत	लगभग 20 वर्ग मीटर	हों	कोठारपाडा, कारभारीपाडा, कुंदपाडा, पटेलपाडा, बारीयापाडा, (वार्ड 07/08)	सभी	407 (क्रम सं. 01 से 407)	2 कि. मी. से कम	
271	खेरडी	कक्षा - 3, भूमितल, सरकारी प्राइमरी स्कूल, करजगांम, नई इमारत	लगभग 20 वर्ग मीटर	हों	कोठारपाडा, कारभारीपाडा, कुंदपाडा, पटेलपाडा, बारीयापाडा, (वार्ड 07/08)	सभी	409 (क्रम सं. 408 से 816)	2 कि. मी. से कम	
272	खेरडी	कक्षा - 7, भूमितल, सरकारी प्राइमरी स्कूल, करजगांम, नई इमारत	लगभग 20 वर्ग मीटर	हों	कोठारपाडा, कारभारीपाडा, कुंदपाडा, पटेलपाडा, बारीयापाडा, (वार्ड 07/08)	सभी	407 (क्रम सं. 817 से 1223)	2 कि. मी. से कम	

273	खेरडी	कक्षा - 1, सरकारी प्राइमरी स्कूल, इमारत करंजगाव, काकडपाडा	लगभग 20 वर्ग मीटर	नहीं	काकडपाडा, पारसीपाडा, खाडीपाडा, डुंगरीपाडा, गावितपाडा, प्लॉटपाडा (वार्ड 08/08)	सभी	318 (क्रम सं०. 01 से 318)	2 कि. मी. से कम	
274	खेरडी	कक्षा - 6, सरकारी प्राइमरी स्कूल, इमारत करंजगाव, काकडपाडा	लगभग 20 वर्ग मीटर	नहीं	काकडपाडा, पारसीपाडा, खाडीपाडा, डुंगरीपाडा, गावितपाडा, प्लॉटपाडा (वार्ड 08/08)	सभी	319 (क्रम सं०. 319 से 637)	2 कि. मी. से कम	

(राजीव रंजन)

निर्वाचन अधिकारी, खेरडी ग्राम पंचायतसहायक/
निर्वाचन अधिकारी खेरडी, जिला पंचायत

मतदान केन्द्रों की मसौदा सूची

जिला पंचायत वार्ड : 15/20 - कौचा
ग्राम पंचायत : कौचा (वार्ड - 8)

मतदान केंद्र की सं.	मतदान केंद्र का स्थान	इमारत का नाम	मतदान केंद्र क्षेत्र	अलग से प्रवेश की और निकास (हाँ/नहीं)	गाँवों, स्थानों, इत्यादि के नाम	सभी पुरुषों / महिलाओं के लिए मतदान केंद्र	कुल नियत निर्वाचकों की सं०	तय की जाने वाली दूरी	टिप्पणी
कॉलम 1	कॉलम 2	कॉलम 3	कॉलम 4	कॉलम 5	कॉलम 6	कॉलम 7	कॉलम 8	कॉलम 9	कॉलम 10
275	कौचा	पहली कक्षा, सरकारी प्राथमिक स्कूल (पूजा स्कूल), कौचा, पटेलपाड़ा ।	लगभग 20 वर्ग मीटर	हाँ	पारसपाड़ा, पटेलपाड़ा, चिखलीपाड़ा, उपलापाड़ा, रानपाड़ा, (शा.पं. वार्ड-1/8)	सभी	418 (क्रम सं. 1 to 418)	2 कि. मी. से कम	
276	कौचा	बाईं ओर की कक्षा, सरकारी प्राथमिक स्कूल, (नई इमारत), कौचा, पटेलपाड़ा	लगभग 20 वर्ग मीटर	हाँ	पारसपाड़ा, पटेलपाड़ा, चिखलीपाड़ा, उपलापाड़ा, रानपाड़ा, (शा.पं. वार्ड-1/8)	सभी	424 (क्रम सं. 419 to 842)	2 कि. मी. से कम	
277	कौचा	दाईं ओर की कक्षा, सरकारी प्राथमिक स्कूल, (नई इमारत), कौचा, पटेलपाड़ा	लगभग 20 वर्ग मीटर	हाँ	पारसपाड़ा, पटेलपाड़ा, चिखलीपाड़ा, उपलापाड़ा, रानपाड़ा,	सभी	412 (क्रम सं. 843 to 1254)	2 कि. मी. से कम	

278	कौचा	बाईं ओर की कक्षा, सरकारी प्राथमिक स्कूल, जमालपाड़ा	लगभग 20 वर्ग मीटर	हाँ	(शा.पं. वार्ड-1/8) जमालपाड़ा, उपलापाड़ा, निचलापाड़ा, बुहारपाड़ा, (शा.पं. वार्ड-2/8)	सभी	324 (क्रम सं. 1 to 324)	2 कि. मी. से कम
279	कौचा	दाईं ओर की कक्षा, सरकारी प्राथमिक स्कूल, जमालपाड़ा	लगभग 20 वर्ग मीटर	नहीं	(शा.पं. वार्ड-2/8) जमालपाड़ा, उपलापाड़ा, निचलापाड़ा, बुहारपाड़ा, (शा.पं. वार्ड-2/8)	सभी	326 (क्रम सं. 325 to 650)	2 कि. मी. से कम
280	कौचा	पहली कक्षा (पूानी इमारत), सरकारी प्राथमिक स्कूल, बिलधरी	लगभग 20 वर्ग मीटर	नहीं	गुनसा सावरपाड़ा, गुनसा शिवपाड़ा, बिलधरी कारभारी पाड़ा (शा.पं. वार्ड-3/8)	सभी	322 (क्रम सं. 1 to 322)	2 कि. मी. से कम
281	कौचा	पहली कक्षा (नई इमारत), सरकारी प्राथमिक स्कूल, बिलधरी	लगभग 20 वर्ग मीटर	नहीं	गुनसा सावरपाड़ा, गुनसा शिवपाड़ा, बिलधरी कारभारी पाड़ा (शा.पं. वार्ड-3/8)	सभी	321 (क्रम सं. 323 to 643)	2 कि. मी. से कम
282	कौचा	पहली कक्षा, बाएँ तरफ की इमारत, सरकारी प्राथमिक स्कूल, गुनसा सावरपाड़ा	लगभग 20 वर्ग मीटर	नहीं	गुनसा पटेलपाड़ा, कुभीपाड़ा, गुनसा शिचपाड़ा (शा.पं. वार्ड-4/8)	सभी	315 (क्रम सं. 1 to 315)	2 कि. मी. से कम

283	कौवा	कंप्यूटर रूम, नई इमारत, सरकारी प्राथमिक स्कूल, गुनसा सावरपाड़ा	लगभग 20 वर्ग मीटर	नहीं	गुनसा पटेलपाड़ा, कुंजीपाड़ा, गुनसा चिंचपाड़ा (शा.पं. वार्ड -4/8)	सभी	318 (क्रम सं.316 to 633)	2 कि. मी. से कम
284	कौवा	दाई ओर की कक्षा नई इमारत, सरकारी प्राथमिक स्कूल, विलथरी	लगभग 20 वर्ग मीटर	नहीं	विलथरी पटेलपाड़ा, विलथरी ठकोरपाड़ा, विलथरी लोहरपाड़ा, विलथरी चिंचपाड़ा (शा.पं. वार्ड -5/8)	सभी	350 (क्रम सं.1 to 350)	2 कि. मी. से कम
285	कौवा	दाई ओर की कक्षा नई इमारत, सरकारी प्राथमिक स्कूल, विलथरी	लगभग 20 वर्ग मीटर	नहीं	विलथरी पटेलपाड़ा, विलथरी ठकोरपाड़ा, विलथरी लोहरपाड़ा, विलथरी चिंचपाड़ा (शा.पं. वार्ड -5/8)	सभी	351 (क्रम सं.351 to 701)	2 कि. मी. से कम
286	कौवा	दाई ओर की कक्षा, सरकारी प्राथमिक स्कूल, पटेलपाड़ा, घोडबारी	लगभग 20 वर्ग मीटर	हैं	घोडबारी पटेलपाड़ा, घोडबारी उपलपाड़ा, घोडबारी जेटी (शा.पं. वार्ड -6/8)	सभी	301 (क्रम सं.1 to 301)	2 कि. मी. से कम
287	कौवा	दाई ओर की कक्षा, सरकारी प्राथमिक स्कूल, पटेलपाड़ा, घोडबारी	लगभग 20 वर्ग मीटर	हैं	घोडबारी पटेलपाड़ा, घोडबारी उपलपाड़ा, घोडबारी जेटी (शा.पं. वार्ड -6/8)	सभी	289 (क्रम सं.302 to 590)	2 कि. मी. से कम

288	कोंचा	पहली इमारत का अध्ययन कक्ष, सरकारी प्राथमिक स्कूल, आंबाबारी	लगभग 20 वर्ग मीटर	नहीं	आंबाबारी मिशालपाड़ा, आंबाबारी थोरतपाड़ा, आंबाबारी टेमरियापाड़ा, वाघचीड़ा पटेलपाड़ा कोठार, सिंगडूंगरी (शा.पं. वार्ड - 7/8)	सभी	339 (क्रम सं.1 to 339)	2 कि. मी. से कम
289	कोंचा	दूसरी इमारत का अध्ययन कक्ष, सरकारी प्राथमिक स्कूल, आंबाबारी	लगभग 20 वर्ग मीटर	नहीं	आंबाबारी मिशालपाड़ा, आंबाबारी थोरतपाड़ा, आंबाबारी टेमरियापाड़ा, वाघचीड़ा पटेलपाड़ा कोठार, सिंगडूंगरी (शा.पं. वार्ड - 7/8)	सभी	336 (क्रम सं.340 to 675)	2 कि. मी. से कम
290	कोंचा	बाई और की कक्षा, सरकारी प्राथमिक स्कूल, खरारबारी	लगभग 20 वर्ग मीटर	नहीं	उपला मेंड़ा, निचला मेंड़ा, खरारबारी पटेलपाड़ा, गावनपाड़ा स्कूलपाड़ा (शा.पं. वार्ड - 8/8)	सभी	403 (क्रम सं.1 to 403)	2 कि. मी. से कम

291	काँचा	दाईं ओर की कक्षा, सरकारी प्राथमिक स्कूल, खेरारबारी	लगभग 20 वर्ग मीटर	नहीं	उपला मेढ़ा, निचला मेढ़ा, खेरारबारी पटेलपाड़ा, गावनपाड़ा, स्कूलपाड़ा (शा.पं. वार्ड - 8/8)	सभी	404 (क्रम सं. 404 to 807)	2 कि. मी. से कम	
-----	-------	--	-------------------	------	--	-----	---------------------------	-----------------	--

(नीलेश गुरुव)

निर्वाचन अधिकारी, काँचा ग्राम पंचायत /
सहायक निर्वाचन अधिकारी, काँचा जिला पंचायत

मतदान केन्द्रों का मसौदा सूची।

जिला पंचायत वार्ड : 16/20 -दूधनी
ग्राम पंचायत : दूधनी (वार्ड - 8)

कॉलम 1	कॉलम 2	कॉलम 3	कॉलम 4	कॉलम 5	कॉलम 6	कॉलम 7	कॉलम 8	कॉलम 9	कॉलम 10
मतदान केन्द्र सं.	मतदान केन्द्र का स्थान	इमारत का नाम	मतदान केन्द्र क्षेत्र	अलग से प्रवेश की और विकास (हैं/नहीं)	गाँवों, स्थानों, गलियों इत्यादि के नाम	सभी/ पुरुषों/महिलाओं के लिए मतदान केन्द्र	कुल नियत निर्वाचकों की सं.	तय की जाने वाली दूरी	टिप्पणी
292	दूधनी	बाई विंग 1 ^ड कक्षा, कक्ष भूमि तल सरकारी प्राथमिक स्कूल, दूधनी	लगभग 20 वर्ग मीटर	हैं	चौकीपाड़ा/ देवी पाड़ा/मंडसिंगी ग्राम पंचायत (वार्ड सं. 1/8)	सभी	415 (क्रम सं. 1 से 415)	2 कि. मी. से कम	
293	दूधनी	बाई विंग 1 ^ड कक्षा सरकारी प्राथमिक स्कूल, दूधनी	लगभग 20 वर्ग मीटर	हैं	चौकीपाड़ा/ देवी पाड़ा/मंडसिंगी ग्राम पंचायत (वार्ड सं. 1/8)	सभी	418 (क्रम सं. 416 से 833)	2 कि. मी. से कम	
294	दूधनी	पूर्व की 1 ^ड कक्षा, सरकारी प्राथमिक स्कूल, रुईपाड़ा	लगभग 20 वर्ग मीटर	नहीं	टोकरपाड़ा/ बड़पाड़ा/रुईपाड़ा ग्राम पंचायत (वार्ड सं. 2/8)	सभी	431 (क्रम सं. 1 से 431)	2 कि. मी. से कम	

295	दूधनी	पश्चिमी की और 1 st कक्षा, सरकारी प्राथमिक स्कूल, रुईपाड़ा	लगभग 20 वर्ग मीटर	नहीं	टोकरपाड़ा/ वडुपाड़ा/रुईपाड़ा ग्राम पंचायत (वार्ड सं. 2/8)	सभी	428 (क्रम सं०. 432 से 859)	2 कि. मी. से कम
296	दूधनी	1 st कक्षा, सरकारी प्राथमिक स्कूल, खारीपाड़ा	लगभग 20 वर्ग मीटर	नहीं	खारीपाड़ा, नवापाड़ा ग्राम पंचायत (वार्ड सं. 3/8)	सभी	526 (क्रम सं०. 1 से 526)	2 कि. मी. से कम
297	दूधनी	कक्षा-1, 8 th सरकारी प्राथमिक स्कूल, कलमदेवी	लगभग 20 वर्ग मीटर	नहीं	बोरिपाड़ा, जरिपाड़ा, कलमदेवी ग्राम पंचायत (वार्ड सं. 4/8)	सभी	296 (क्रम सं० 1 से 296)	2 कि. मी. से कम
298	दूधनी	कक्षा-2 nd सरकारी प्राथमिक स्कूल, कलमदेवी	लगभग 20 वर्ग मीटर	नहीं	बोरिपाड़ा, जरिपाड़ा, कलमदेवी ग्राम पंचायत (वार्ड सं. 4/8)	सभी	297 (क्रम सं०. 297 से 593)	2 कि. मी. से कम
299	दूधनी	बाई की और 1 st कक्षा, सरकारी प्राथमिक स्कूल, पाइरिपाड़ा, करचौंड	लगभग 20 वर्ग मीटर	नहीं	पाइरिपाड़ा, उमरमाथा, पातडिपाड़ा ग्राम पंचायत (वार्ड सं. 5/8)	सभी	518 (क्रम सं०. 1 से 518)	2 कि. मी. से कम
300	दूधनी	दाई की और कक्षा-1 st , सरकारी प्राथमिक स्कूल, पाइरिपाड़ा, करचौंड	लगभग 20 वर्ग मीटर	नहीं	पाइरिपाड़ा, उमरमाथा, पातडिपाड़ा ग्राम पंचायत (वार्ड सं. 5/8)	सभी	514 (क्रम सं०. 519 से 1032)	2 कि. मी. से कम

301	दूधनी	बाई की और कक्षा-1 st , सरकारी प्राथमिक स्कूल, चिकरपाड़ा, करचौंड	लगभग 20 वर्ग मीटर	हाँ	बोवापाड़ा, चिकरपाड़ा, मामलीपाड़ा, ईचनीपाड़ा, गाम पंचायत (वार्ड सं 6/8)	सभी	413 (क्रम सं. 413 से 413)	2 कि. मी. से कम
302	दूधनी	दाई की और कक्षा-1 st , सरकारी प्राथमिक स्कूल, चिकरपाड़ा, करचौंड	लगभग 20 वर्ग मीटर	हाँ	बोवापाड़ा, चिकरपाड़ा, मामलीपाड़ा, ईचनीपाड़ा, गाम पंचायत (वार्ड सं 6/8)	सभी	408 (क्रम सं. 414 से 821)	2 कि. मी. से कम
303	दूधनी	बाई की और कक्षा-1 st नई इमारत सरकारी प्राथमिक स्कूल, पारसपाड़ा, करचौंड	लगभग 20 वर्ग मीटर	हाँ	घंटालपाड़ा, पटेलपाड़ा, खड्डकुनियाकारभारीपाड़ा, कसपड़ा, गाम पंचायत (वार्ड सं. 7/8)	सभी	360 (क्रम सं. 1 से 360)	2 कि. मी. से कम
304	दूधनी	दाई की और कक्षा-1 st , सरकारी प्राथमिक स्कूल, पारसपाड़ा, करचौंड	लगभग 20 वर्ग मीटर	हाँ	घंटालपाड़ा, पटेलपाड़ा, खड्डकुनियाकारभारीपाड़ा, कसपड़ा, गाम पंचायत (वार्ड सं. 7/8)	सभी	362 (क्रम सं. 361 से 722)	2 कि. मी. से कम
305	दूधनी	पूरानी इमारत 1 st कक्षा- सरकारी प्राथमिक स्कूल, पारसपाड़ा, करचौंड	लगभग 20 वर्ग मीटर	नहीं	पारसपाड़ा, खड्डकीपाड़ा, शाडीयाबा, चिपाड़ा, राऊतपाड़ा, गाम पंचायत (वार्ड सं. 8/8)	सभी	425 (क्रम सं. 1 से 425)	2 कि. मी. से कम
306	दूधनी	सरकारी आगणवाडी पारसपाड़ा, करचौंड	लगभग 20 वर्ग मीटर	नहीं	पारसपाड़ा, खड्डकीपाड़ा, शाडीयाबा, चिपाड़ा, राऊतपाड़ा, गाम पंचायत (वार्ड सं. 8/8) 8/8)	सभी	404 (क्रम सं. 426 से 829)	2 कि. मी. से कम

(निलेश गुरव)

निर्वाचन अधिकारी / दूधनी गाम पंचायत
सहायक निर्वाचन अधिकारी / जिल्हा पंचायत

मतदान केन्द्रों का मसौदा सूची

जिला पंचायत वार्ड : 17/20 - खानवेल
ग्राम पंचायत : खानवेल (वार्ड - 11)

मतदान केंद्र सं.	मतदान केंद्र का स्थान	इमारत का नाम	मतदान केंद्र क्षेत्र	अलग से प्रवेश की आवश्यकता (है/नहीं)	गाँव, स्थानों, गलियों इत्यादि के नाम	सभी/पुरुषों/महिलाओं के लिए मतदान केंद्र	कुल नियत निर्वाचकों की सं.	तय की जाने वाली दूरी	टिप्पणी
कॉलम 1	कॉलम 2.	कॉलम 3	कॉलम 4	कॉलम 5	कॉलम 6	कॉलम 7	कॉलम 8	कॉलम 9	कॉलम 10
307	खानवेल	कक्षा-VII का क्लास रूम क.सरकारी प्राइमरी स्कूल,(गुजराती माध्यम), इमारत सं. 1, खानवेल	लगभग 20 वर्ग मीटर	नहीं	मानीपाड़ा, खुमारपाड़ा (वार्ड 01/11)	सभी	473 (क्रम सं.01 से 473)	2 कि. मी. से कम	
308	खानवेल	कक्षा- VII का क्लास रूम ख. सरकारी प्राइमरी स्कूल, (गुजराती माध्यम), इमारत सं. 1, खानवेल	लगभग 20 वर्ग मीटर	नहीं	मानीपाड़ा, खुमारपाड़ा (वार्ड 01/11)	सभी	474 (क्रम सं. 474 से 947)	2 कि. मी. से कम	
309	खानवेल	कक्षा- VII का क्लास रूम ग. सरकारी प्राइमरी स्कूल, (गुजराती माध्यम), इमारत सं. 1, खानवेल	लगभग 20 वर्ग मीटर	नहीं	मानीपाड़ा, खुमारपाड़ा (वार्ड 01/11)	सभी	466 (क्रम सं. 948 से 1413)	2 कि. मी. से कम	

310	खानवेल	कक्षा- V का क्लास रूम सरकारी प्राइमरी स्कूल, (गुजराती माध्यम), इमारत सं. 3, खानवेल	लगभग 20 वर्ग मीटर	नहीं	फादरपाड़ा, कारभारीपाड़ा, माध्यमिक स्कूल कॉलोनी, (वार्ड 02/11)	सभी	349 (क्रम सं०.1 से 349)	2 कि. मी. से कम	
311	खानवेल	कक्षा- VI -क का क्लास रूम सरकारी प्राइमरी स्कूल, (गुजराती माध्यम), इमारत सं. 3, खानवेल	लगभग 20 वर्ग मीटर	नहीं	फादरपाड़ा, कारभारीपाड़ा, माध्यमिक स्कूल कॉलोनी, (वार्ड 02/11)	सभी	350 (क्रम सं०.350 से 699)	2 कि. मी. से कम	
312	खानवेल	लार्डकेरी रूम सरकारी प्राइमरी स्कूल, (सराठी माध्यम), इमारत सं. 1, खानवेल	लगभग 20 वर्ग मीटर	हां	भगतपाड़ा, ललित विहार कॉलोनी, (वार्ड 03/11)	सभी	337 (क्रम सं०.01 से 337)		
13	खानवेल	कक्षा- VI -क का क्लास रूम सरकारी प्राइमरी स्कूल, (सराठी माध्यम), इमारत सं. 1, खानवेल	लगभग 20 वर्ग मीटर	हों	भगतपाड़ा, ललित विहार कॉलोनी, (वार्ड 03/11)	सभी	338 (क्रम सं०.338 से 675)	2 कि. मी. से कम	टिप्पणी
314	खानवेल	कक्षा- I का क्लास रूम सरकारी प्राइमरी स्कूल, (गुजराती माध्यम), इमारत सं. 3, खानवेल	लगभग 20 वर्ग मीटर	नहीं	खोजा सोसायटी, जहीरा कोम्प्लेक्स, पदमावती कोम्प्लेक्स, (वार्ड 04/11)	सभी	374 (क्रम सं०.01 से 374)	2 कि. मी. से कम	
315	खानवेल	कक्षा- II का क्लास रूम सरकारी प्राइमरी स्कूल, (गुजराती माध्यम), इमारत सं. 3, खानवेल	लगभग 20 वर्ग मीटर	नहीं	खोजा सोसायटी, जहीरा कोम्प्लेक्स, पदमावती कोम्प्लेक्स, (वार्ड 04/11)	सभी	374 (क्रम सं०.375 से 748)	2 कि. मी. से कम	

316	खानवेल	कक्षा- I एवं III का क्लास रूम सरकारी प्राइमरी स्कूल, भगतपाड़ा, खानवेल	लगभग 20 वर्ग मीटर	हाँ	आंबोनीपाडा, पाटीलपाडा, मालीपाडा, धाबडमाल (वार्ड 05/11)	सभी	529 (क्रम सं०.01 से 529)	2 कि. मी. से कम	
317	खानवेल	कक्षा- I एवं III का क्लास रूम सरकारी प्राइमरी स्कूल, खोरीपाड़ा, खानवेल	लगभग 20 वर्ग मीटर	नहीं	खोरीपाड़ा, भुरकूडपाडा, डूंगरीपाडा, महूपाडा (वार्ड 06/11)	सभी	526 (क्रम सं०.01 से 526)	2 कि. मी. से कम	
318	खानवेल	कक्षा- VI एवं V का क्लास रूम सरकारी प्राइमरी स्कूल, खोरीपाड़ा, खानवेल	लगभग 20 वर्ग मीटर	नहीं	खोरीपाड़ा, भुरकूडपाडा, डूंगरीपाडा, महूपाडा (वार्ड 06/11)	सभी	517 (क्रम सं०.527 से 1043)	2 कि. मी. से कम	
319	खानवेल	कक्षा - II का क्लास रूम सरकारी प्राइमरी स्कूल, काठीयापाड़ा, तलावली, खानवेल	लगभग 20 वर्ग मीटर	नहीं	तलावली, सांबरपाडा, पारसपाड़ा, कारभारीपाडा, काठीयापाड़ा (वार्ड 07/11)	सभी	338 (क्रम सं०.01 से 338)	2 कि. मी. से कम	
320	खानवेल	कक्षा - V का क्लास रूम सरकारी प्राइमरी स्कूल, काठीयापाड़ा, तलावली, खानवेल	लगभग 20 वर्ग मीटर	नहीं	तलावली, सांबरपाडा, पारसपाड़ा, कारभारीपाडा, काठीयापाड़ा (वार्ड 07/11)	सभी	340 (क्रम सं०.339 से 678)	2 कि. मी. से कम	
321	खानवेल	कक्षा - V का क्लास रूम सरकारी प्राइमरी स्कूल, चौडा, खानवेल	लगभग 20 वर्ग मीटर	नहीं	भूरुपाडा, जाबरपाडा, डूंगरीपाडा, पटेलपाडा, कारभारीपाडा, स्कूलपाडा, चिकारपाडा, कासपाडा (वार्ड 08/11)	सभी	384 (क्रम सं०.01 से 384)	2 कि. मी. से कम	

322	खानवेल	स्टोर रूम सरकारी प्राइमरी स्कूल, चौडा, खानवेल	लगभग 20 वर्ग मीटर	नहीं	धूमपाडा, जाबरपाडा, डुंगरीपाडा, पटेलपाडा, कारभारीपाडा, स्कूलपाडा, चिकारपाडा, कासपाडा (वार्ड 08/11)	सभी	378 (क्रम सं०.385 से 762)	2 कि. मी. से कम
323	खानवेल	कक्षा-I एवं V का क्लास रूम सरकारी प्राइमरी स्कूल, डिधीमाल, खानवेल	लगभग 20 वर्ग मीटर	नहीं	खुटली- 01, चिकारपाडा, बारीपाडा, डिधीमाल, देवाचीमाल, खालापाडा, हिंडोल्को कॉलोनी, पटेलपाडा, अस्पताल कॉलोनी (वार्ड 09/11)	सभी	473 (क्रम सं०.01 से 473)	2 कि. मी. से कम
324	खानवेल	कक्षा-II एवं III का क्लास रूम, सरकारी प्राइमरी स्कूल, डिधीमाल, खानवेल	लगभग 20 वर्ग मीटर	नहीं	खुटली- 01, चिकारपाडा, बारीपाडा, डिधीमाल, देवाचीमाल, खालापाडा, हिंडोल्को कॉलोनी, पटेलपाडा, अस्पताल कॉलोनी (वार्ड 09/11)	सभी	466 (क्रम सं०.474 से 939)	2 कि. मी. से कम
325	खानवेल	कक्षा-I एवं II का क्लास रूम सरकारी प्राइमरी स्कूल, खुटली, खानवेल	लगभग 20 वर्ग मीटर	नहीं	खुटली- 02, काठीयापाडा, डुंगरीपाडा, सांबरपाडा, स्कूलपाडा, वांगडपाडा, वाघरीडियापाडा, सरकारी कॉलोनी (वार्ड 10/11)	सभी	327 (क्रम सं०.01 से 327)	2 कि. मी. से कम

(राजीव रंजन)

निर्वाचन अधिकारी / खानवेल ग्राम पंचायत
सहायक निर्वाचन अधिकारी जिल्ला पंचायत

मतदान केंद्रों का सूची मसौदा

जिला पंचायत वार्ड : 18/20 रुदना
ग्राम पंचायत : रुदना (वार्ड - 8)

मतदान केंद्र सं	मतदान केंद्र का स्थान	इमारत का नाम	मतदान केंद्र क्षेत्र	अलग से प्रवेश की और निकास (हो/नहीं)	राज्य/स्थानों, गलियों इत्यादि के नाम	सभी/पुरुषों/महिलाओं के लिए मतदान केंद्र	कुल नियत निर्वाचकों की सं०	तय की जाने वाली दूरी	टिप्पणी
कौलम 1	कौलम 2.	कौलम 3	कौलम 4	कौलम 5	कौलम 6	कौलम 7	कौलम 8	कौलम 9	कौलम 10
330	रुदना	कक्षा - 3 एवं 4 मराठी सरकारी प्राथमिक स्कूल (पुरानी ईमारत) रुदना मारगपाड़ा	लगभग 20 वर्ग मीटर	नहीं	धाबसापाड़ा चिमड़ापाड़ा, मारगपाड़ा (वार्ड सं० 1/8)	सभी	489 (क्रम सं० 1 से 489)	2 कि. मी. से कम	
331	रुदना	कक्षा - 6 मराठी सरकारी प्राथमिक स्कूल (नई ईमारत) रुदना मारगपाड़ा	लगभग 20 वर्ग मीटर	नहीं	धाबसापाड़ा चिमड़ापाड़ा, मारगपाड़ा (वार्ड सं० 1/8)	सभी	481 (क्रम सं० 490 से 970)	2 कि. मी. से कम	
332	रुदना	कक्षा - 7 मराठी सरकारी प्राथमिक स्कूल (पुरानी ईमारत) रुदना दादरीपाड़ा	लगभग 20 वर्ग मीटर	हो	डुगरीपाड़ा, बाभनपाड़ा, दादरीपाड़ा (वार्ड सं० 2/8)	सभी	393 (क्रम सं० 1 से 393)	2 कि. मी. से कम	
333	रुदना	लाईब्रेरी कक्ष - मराठी सरकारी प्राथमिक स्कूल (नई ईमारत) रुदना दादरीपाड़ा	लगभग 20 वर्ग मीटर	नहीं	डुगरीपाड़ा, बाभनपाड़ा, दादरीपाड़ा (वार्ड सं० 2/8)	सभी	390 (क्रम सं० 394 से 783)	2 कि. मी. से कम	

334	रुदाना	कक्षा - 7 गुजराती प्राथमिक स्कूल (पुरानी ईमारत) रुदाना परासपाड़ा	लगभग 20 वर्ग मीटर	नहीं	पारासपाड़ा, कासपाड़ा, मोहुपाड़ा (वाई सं० 3/8)	सभी	400 (क्रम सं०. 1 से 400)	2 कि. मी. से कम	
335	रुदाना	कक्षा - 7 गुजराती सरकारी प्राथमिक स्कूल (पुरानी ईमारत) रुदाना परासपाड़ा	लगभग 20 वर्ग मीटर	नहीं	पारासपाड़ा, कासपाड़ा, मोहुपाड़ा (वाई सं० 3/8)	सभी	389 (क्रम सं०. 401 से 789)	2 कि. मी. से कम	
336	रुदाना	कक्षा - 7 एवं 8 मराठी सरकारी प्राथमिक स्कूल (पुरानी ईमारत) रुदाना चिखलपाड़ा	लगभग 20 वर्ग मीटर	नहीं	चिखलपाड़ा, वानगनपाड़ा (वाई सं० 4/8)	सभी	378 (क्रम सं०. 1 से 378)	2 कि. मी. से कम	
337	रुदाना	कक्षा - 3 एवं 4 मराठी सरकारी प्राथमिक स्कूल (नई ईमारत) रुदाना चिखलपाड़ा	लगभग 20 वर्ग मीटर	नहीं	चिखलपाड़ा, वानगनपाड़ा (वाई सं० 4/8)	सभी	356 (क्रम सं० 379 से 734)	2 कि. मी. से कम	
338	रुदाना	कक्षा - 1 एवं 3 मराठी सरकारी प्राथमिक स्कूल, शेलटी गोंडपाड़ा	लगभग 20 वर्ग मीटर	नहीं	गौरातपाड़ा गोंडपाड़ा, फादरपाड़ा, मनीपाड़ा (वाई सं० 5/8)	सभी	339 (क्रम सं० 1 से 339)	2 कि. मी. से कम	
339	रुदाना	कक्षा - 4 एवं 5 मराठी सरकारी प्राथमिक स्कूल, शेलटी गोंडपाड़ा	लगभग 20 वर्ग मीटर	नहीं	गौरातपाड़ा गोंडपाड़ा, फादरपाड़ा, मनीपाड़ा (वाई सं० 5/8)	सभी	348 (क्रम सं० 340 से 687)	2 कि. मी. से कम	

340	रुदाना	कक्षा - 7 एवं मराठी सरकारी प्राथमिक स्कूल, शेलटी पटेलपाडा (पुरानी ईमारत)	लगभग 20 वर्ग मीटर	नहीं	खाड़ीपाडा शुक्रुडपाडा, पटेलपाडा, (वार्ड सं० 6/8)	सभी	446 (क्रम सं० 1 से 446)	2 कि. मी. से कम	
341	रुदाना	कक्षा - 6 मराठी सरकारी प्राथमिक स्कूल, शेलटी पटेलपाडा (नई ईमारत)	लगभग 20 वर्ग मीटर	नहीं	खाड़ीपाडा शुक्रुडपाडा, पटेलपाडा, (वार्ड सं० 6/8)	सभी	450 (क्रम सं० 447 से 896)	2 कि. मी. से कम	
342	रुदाना	कक्षा - 3 एवं 4 मराठी सरकारी प्राथमिक स्कूल, शेलटी बेहाड़पाडा	लगभग 20 वर्ग मीटर	नहीं	बेहाड़पाडा होलीपाडा, (वार्ड सं० 7/8)	सभी	551 (क्रम सं० 1 से 551)	2 कि. मी. से कम	
343	रुदाना	कक्षा - 1 एवं 5 मराठी सरकारी प्राथमिक स्कूल, शेलटी वांगनपाडा	लगभग 20 वर्ग मीटर	हों	फादरपाडा वडपाडा वांगनपाडा (वार्ड सं० 8/8)	सभी	466 (क्रम सं० 1 से 466)	2 कि. मी. से कम	
344	रुदाना	कक्षा - 6 एवं 8 मराठी सरकारी प्राथमिक स्कूल, शेलटी वांगनपाडा	लगभग 20 वर्ग मीटर	हों	फादरपाडा वडपाडा वांगनपाडा (वार्ड सं० 8/8)	सभी	463 (क्रम सं० 467 से 929)	2 कि. मी. से कम	

(तीनेश पुरव)

निर्वाचन अधिकारी, रुदाना ग्राम पंचायत /
सहायक निर्वाचन अधिकारी, रुदाना जिला पंचायत

मतदान केंद्रों का सूची मसौदा

जिला पंचायत वार्ड : 19/20 मांदोनी
ग्राम पंचायत : मांदोनी (8-वार्ड)

मतदान केंद्र सं	मतदान केंद्र का क्षेत्र	इमारत का नाम	मतदान केंद्र क्षेत्र	अलग से प्रवेश की और विकास (नहीं / हाँ)	गांवों, इलाकों, सड़कों आदि का नाम	सभी पुरुषों / महिलाओं के लिए मतदान केंद्र	कुल नियत निर्वाचकों की संख्या	तय की जाने वाली दूरी	टिप्पणी
कॉलम1- 345	कॉलम2- मांदोनी	कॉलम3- कक्षा-1 एवं 2 सरकारी प्राथमिक विद्यालय मार्गाचीमल चिसडा	कॉलम4- लगभग 20 वर्ग मीटर	कॉलम5- हाँ	कॉलम6- मुलगाम, दादरीपाडा, मार्गाचीमल ग्रा.पं.वार्ड(8/1)	कॉलम7- सभी	कॉलम8- 365 क्रम सं.1 से 365	कॉलम9- 2 कि.मी. से कम	कॉलम10- कॉलम10-
346	मांदोनी	कक्षा-IV एवं V सरकारी प्राथमिक विद्यालय मार्गाचीमल चिसडा	लगभग 20 वर्ग मीटर	हाँ	मुलगाम, दादरीपाडा, मार्गाचीमल ग्रा.पं.वार्ड(8/1)	सभी	361 क्रम सं.366 से 726	2 कि.मी. से कम	
347	मांदोनी	कक्षा-IV एवं V सरकारी प्राथमिक विद्यालय चिसडा दादरीपाडा, चिसडा	लगभग 20 वर्ग मीटर	नहीं	फाधारपाडा, लोहनीपाडा, सिंगाडेचीमल ग्रा.पं.वार्ड(8/2)	सभी	520 क्रम सं.1 से 520	2 कि.मी. से कम	
348	मांदोनी	कंप्यूटर लैब सरकारी प्राथमिक विद्यालय, चिसडा पटेलपाडा, चिसडा	लगभग 20 वर्ग मीटर	हाँ	पटेलपाडा, छोरीपाडा, रवाडपाडा, हेडवाचीमल ग्रा.पं.वार्ड(8/3)	सभी	323 क्रम सं.1 से 323	2 कि.मी. से कम	

349	मांदोनी	कक्षा -VIII सरकारी प्राथमिक विद्यालय, चिसडा पटेलपाडा, चिसडा	लगभग 20 वर्ग मीटर	हों	पटेलपाडा, खोरीपाडा, रबाडपाडा, हेडवाचीमल ग्रा.पं.वाडें(8/3	सभी	315 क्रम सं 324. से 638	2 कि.मी. से कम
350	मांदोनी	कक्षा -I से III) पूर्व की ओर(सरकारी प्राथमिक विद्यालय, चिसडा अखारमल, चिसडा	लगभग 20 वर्ग मीटर	हों	अखारमल, मुरडोलपाडा, खोरखरपाडा, ग्रा.पं.वाडें(8/4	सभी	371 क्रम सं से 1. 371	2 कि.मी. से कम
351	मांदोनी	कक्षा -VII) पश्चिम की ओर(सरकारी प्राथमिक विद्यालय, चिसडा अखारमल, चिसडा	लगभग 20 वर्ग मीटर	नहीं	अखारमल, मुरडोलपाडा, खोरखरपाडा, ग्रा.पं.वाडें(8/4	सभी	367 क्रम सं 372. से 738	2 कि.मी. से कम
352	मांदोनी	कक्षा -II) पश्चिम की ओर केंद्रीय सरकारी प्राथमिक विद्यालय, मांदोनी, मांदोनी	लगभग 20 वर्ग मीटर	हों	सुकलीपाडा, काथियापाडा, बेहाडपाडा, ग्रा.पं.वाडें(8/5	सभी	339 क्रम सं 1. से 339	2 कि.मी. से कम
353	मांदोनी	कक्षा -V) पश्चिम की ओर केंद्रीय सरकारी प्राथमिक विद्यालय, मांदोनी, मांदोनी	लगभग 20 वर्ग मीटर	हों	सुकलीपाडा, काथियापाडा, बेहाडपाडा, ग्रा.पं.वाडें(8/5	सभी	335 क्रम सं .340 से 674	2 कि.मी. से कम

354	मांदोनी	कक्षा -VIII-A)पूर्व की ओर केंद्रीय सरकारी प्राथमिक विद्यालय, मांदोनी, मांदोनी	लगभग 20 वर्ग मीटर	हाँ	पटेलपाडा, कलसुनपाडा,)ग्रा .पं.वाई (8/6	सभी	346 क्रम सं .1 से 346	2 कि.मी. से कम
355	मांदोनी	कक्षा -VII-B) पूर्व की ओर केंद्रीय सरकारी प्राथमिक विद्यालय, मांदोनी, मांदोनी	लगभग 20 वर्ग मीटर	हाँ	पटेलपाडा, कलसुनपाडा,) ग्रा .पं.वाई (8/6	सभी	334 क्रम सं .347 से 680	2 कि.मी. से कम
356	मांदोनी	कक्षा -VIII (नई बिल्डिंग) सरकारी प्राथमिक विद्यालय, वासदा, मुलगाम, वासदा	लगभग 20 वर्ग मीटर	नहीं	देवीपाडा, मुलगाम, चौथापाडा, नवापाडा ग्रा .पं.वाई(8/7	सभी	446 क्रम सं .1 से 446	2 कि.मी. से कम
357	मांदोनी	कक्षा -VII (नई बिल्डिंग) सरकारी प्राथमिक विद्यालय, वासदा, मुलगाम, वासदा	लगभग 20 वर्ग मीटर	नहीं	देवीपाडा, मुलगाम, चौथापाडा, नवापाडा ग्रा .पं.वाई)(8/7	सभी	442 क्रम सं .447 से 888	2 कि.मी. से कम
358	मांदोनी	कक्षा -I एवं II (नई बिल्डिंग) सरकारी प्राथमिक विद्यालय, रवाडपाडा, वासदा	लगभग 20 वर्ग मीटर	नहीं	बारवाडपाडा, हेडवाचीमल, सिंगडेचीमल, नवापाडा)ग्रा .पं.वाई(8/8	सभी	573 क्रम सं .1 से 573	2 कि.मी. से कम

(मीलेश मुद्रक)
निर्वाचन अधिकारी, मांदोनी ग्राम पंचायतसहायक/
निर्वाचन अधिकारी मांदोनी,जिला पंचायत

मतदान केन्द्रों का मसौदा सूची

जिला पंचायत वार्ड : 20/20 - सिन्दोनी
ग्राम पंचायत : सिन्दोनी (वार्ड - 8)

मतदान केंद्र सं.	मतदान केंद्र का स्थान	इमारत का नाम	मतदान क्षेत्र	अलग से प्रवेश की और निकास (हाँ/नहीं)	गाँवों, स्थानों, गलियों इत्यादि के नाम	सभी/पुरुषों/महिलाओं के लिए मतदान केंद्र	कुल नियत निर्वाचकों की सं.	तय की जाने वाली दूरी	टिप्पणी
कॉलम 1	कॉलम 2.	कॉलम 3	कॉलम 4	कॉलम 5	कॉलम 6	कॉलम 7	कॉलम 8	कॉलम 9	कॉलम 10
359	सिन्दोनी	कक्षा- I एवं II सरकारी प्राइमरी स्कूल, बेड़पा वडपाडा, बेड़पा	लगभग 20 वर्ग मीटर	नहीं	निरगुडपाडा, पटेलपाडा, कासटरीपाडा, वडपाडा, कुवाचीआली, (ग्राम पंचायत वार्ड 01/8)	सभी	417 (क्रम सं. 01 से 417)	2 कि. मी. से कम	
361	सिन्दोनी	कक्षा- III एवं IV सरकारी प्राइमरी स्कूल, बेड़पा, वडपाडा, बेड़पा	लगभग 20 वर्ग मीटर	नहीं	निरगुडपाडा, पटेलपाडा, कासटरीपाडा, वडपाडा, कुवाचीआली, (ग्राम पंचायत वार्ड 01/8)	सभी	431 (क्रम सं. 418 से 848)	2 कि. मी. से कम	
361	सिन्दोनी	कक्षा- III एवं IV सरकारी प्राइमरी स्कूल, बेड़पा, पटेलपाडा, बेड़पा	लगभग 20 वर्ग मीटर	हां	निरगुडपाडा, पटेलपाडा, कासटरीपाडा, वडपाडा, कुवाचीआली, (ग्राम पंचायत वार्ड 01/8)	सभी	409 (क्रम सं. 849 से 1257)	2 कि. मी. से कम	
362	सिन्दोनी	कक्षा- III एवं IV सरकारी प्राइमरी स्कूल, बेड़पा, सुतारपाडा, बेड़पा	लगभग 20 वर्ग मीटर	हां	खारीपाडा, बेलपाडा, सुतारपाडा, मूलगाव (ग्राम पंचायत वार्ड 02/8)	सभी	373 (क्रम सं. 01 से 373)	2 कि. मी. से कम	

363	सिन्दोनी	कार्यालय रूम सरकारी प्राइमरी स्कूल, बेड़पा, सुतारपाडा, बेड़पा	लगभग 20 वर्ग मीटर	हां	खोरीपाडा, बेलपाडा, सुतारपाडा, मूलगाव (ग्राम पंचायत वार्ड 02/8)	सभी	372 (क्रम सं०. 374 से 745)	2 कि. मी. से कम
364	सिन्दोनी	कक्षा- I सरकारी प्राइमरी स्कूल, बेड़पा, सुतारपाडा, बेड़पा	लगभग 20 वर्ग मीटर	हां	खोरीपाडा, बेलपाडा, सुतारपाडा, मूलगाव (ग्राम पंचायत वार्ड 02/8)	सभी	371 (क्रम सं०. 746 से 1116)	2 कि. मी. से कम
365	सिन्दोनी	कक्षा- III सरकारी प्राइमरी स्कूल, बेसदा, बेसदा वडपाडा, बेसदा	लगभग 20 वर्ग मीटर	हां	वडपाडा, चांपापाडा, मूलगाव (ग्राम पंचायत वार्ड 03/8)	सभी	575 (क्रम सं०. 01 से 575)	2 कि. मी. से कम
366	सिन्दोनी	कक्षा- VIII सरकारी प्राइमरी स्कूल, बेसदा मूलगाव, बेसदा	लगभग 20 वर्ग मीटर	हां	जामनविहरी, पादरीपाडा, मूलगाव (ग्राम पंचायत वार्ड 04/8)	सभी	424 (क्रम सं०. 01 से 424)	2 कि. मी. से कम
367	सिन्दोनी	रफ शीट कक्षा (पिछे की तरफ) सरकारी प्राइमरी स्कूल, बेसदा मूलगाव, बेसदा	लगभग 20 वर्ग मीटर	हां	जामनविहरी, फादरीपाडा, मूलगाव (ग्राम पंचायत वार्ड 04/8)	सभी	398 (क्रम सं०. 425 से 822)	2 कि. मी. से कम
368	सिन्दोनी	कम्प्यूटर रूम सरकारी प्राइमरी स्कूल, सिन्दोनी मस्यापाडा, सिन्दोनी	लगभग 20 वर्ग मीटर	हां	सिन्दोनीपाडा, मस्यापाडा, फादरपाडा, तोरणीमाल (ग्राम पंचायत वार्ड 05/8)	सभी	516 (क्रम सं०. 01 से 516)	2 कि. मी. से कम

369	सिन्दोनी	कक्षा- I एवं II (पिछे की तरफ) सरकारी प्राइमरी स्कूल, सिन्दोनी मस्यापाडा, सिन्दोनी	लगभग 20 वर्ग मीटर	नहीं	सिन्दोनीपाडा, मस्यापाडा, फादरपाडा, तोरणीवीमाल (ग्राम पंचायत वार्ड 05/8	सभी	517 (क्रम सं०. 517 से 1033)	2 कि. मी. से कम
370	सिन्दोनी	कक्षा- III एवं IV सरकारी प्राइमरी स्कूल, सिन्दोनी पटेलपाडा, सिन्दोनी	लगभग 20 वर्ग मीटर	हां	पटेलपाडा, लुहारमाल, तोरणपाडा, टेटमाल, ताडपाडा, (ग्राम पंचायत वार्ड 06/8	सभी	539 (क्रम सं०. 01 से 539)	2 कि. मी. से कम
371	सिन्दोनी	कक्षा- I एवं II सरकारी प्राइमरी स्कूल, सिन्दोनी पटेलपाडा, सिन्दोनी	लगभग 20 वर्ग मीटर	हां	पटेलपाडा, लुहारमाल, तोरणपाडा, टेटमाल, ताडपाडा, (ग्राम पंचायत वार्ड 06/8	सभी	527 (क्रम सं०. 540 से 1066)	2 कि. मी. से कम
372	सिन्दोनी	कक्षा- III, IV एवं V, सरकारी प्राइमरी स्कूल, खेड़पा, हटीपाडा, खेड़पा	लगभग 20 वर्ग मीटर	हां	दुर्जपाडा, हटीपाडा, मानीपाडा, नवापाडा (ग्राम पंचायत वार्ड 07/8	सभी	566 (क्रम सं०. 01 से 566)	2 कि. मी. से कम
373	सिन्दोनी	कक्षा- III, सरकारी प्राइमरी स्कूल, खेड़पा, जुकीनपाडा खेड़पा	लगभग 20 वर्ग मीटर	हां	दुर्जपाडा, कारझारीपाडा, फफरहैद, झुकीम पाडा (ग्राम पंचायत वार्ड 08/8	सभी	359 (क्रम सं०. 01 से 359)	2 कि. मी. से कम
374	सिन्दोनी	कक्षा- I एवं II सरकारी प्राइमरी स्कूल, खेड़पा, जुकीनपाडा, खेड़पा	लगभग 20 वर्ग मीटर	हां	दुर्जपाडा, कारझारीपाडा, फफरहैद, झुकीम पाडा (ग्राम पंचायत वार्ड 08/8	सभी	359 (क्रम सं०. 360 से 718)	2 कि. मी. से कम

(निलेश गुरव)

निर्वाचन अधिकारी, सिन्दोनी ग्राम पंचायत /
सहायक निर्वाचन अधिकारी, रुदना जिला पंचायत

No.ADM/Election/PE-ME/2020

Dtd. 16/09/2020

NOTICE OF DRAFT PUBLICATION OF POLLING STATIONS

In pursuance of of the provisions of Rule 26 of the Dadra & Nagar Haveli Municipal Council (Elections) Rules, 2005, I, Sandeep Kumar Singh, Returning Officer, Silvassa Municipal Council for all Wards i.e. 1 to 15 hereby provides, the Draft List of Polling Stations specified in the appended lists of polling areas or groups of electors noted against each.

The Draft List of Polling Stations is available for inspection at the following places from 16/09/2020 to 30/09/2020 for filing objections, if any:

1. Office of Collector/Returning Officer (SMC), DNH, Silvassa
2. Office of RDC (Silvassa)/ARO(SMC), DNH, Silvassa
3. Office of RDC (Khanvel)/ ARO(SMC), DNH, Silvassa
4. Office of Joint Secretary (Finance)/ARO(SMC), Secretariat, Daman

Sd/–

(Sandeep Kumar Singh)

Returning Officer(SMC)/DEO/Collector,
Dadra and Nagar Haveli,
Silvassa.

EXTRAORDINARY NO. : 68
DATED : 14TH OCTOBER, 2020.


DRAFT LIST OF POLLING STATIONS FOR SILVASSA MUNICIPAL COUNCIL ELECTION


SILVASSA MUNICIPAL COUNCIL WARD NO : 01/15

Column 1 Polling Station No.	Column 2 Locality of Polling Station	Column 3 Name of Building	Column 4 Polling Station Area	Column 5 Separate Entrance and Exit (Y/N)	Column 6 Name of Villages, Localities, Streets etc	Column 7 Polling Station for All/Men/Women	Column 8 Total No. of Electors Assigned	Column 9 Distance to be Travelled	Column 10 Remarks
1	Dayatfalia	Govt. Primary School, Dayatfalia, new building, Std III	Approx 20 Sq.Mts	No	This ward is situated in the north west of the Silvassa town, which covers the area between the boundaries shown in the map starting from the boundary from Warliwad Jn to Pipariya Industrial Estate Road ends at Pipariya River and upto Kabarstan near Krishna Ind. Estate, from Kabarstan road to Sachivalay main road through Tirupati Industrial Estate upto Soubhagya Inn Hotel at vapi main road. From Soubhagya Inn Hotel to Dayatfaliya road, opposite Brahmmand Complex to Balaji Township on Basera to Warliwad Jn. road and upto Warliwad Road Jn. The area of the ward covers pipariya Dayat falia Industrial Estate, Amlii	All	916 (Sr.No.1 to 916)	Less than 2 kms	
2	Dayatfalia	Govt. Primary School, Dayatfalia, new building, Std I & II	Approx 20 Sq.Mts	No		All	905 (Sr.No.917 to 1821)	Less than 2 kms	
3	Dayatfalia	Govt. Primary School, Dayatfalia, Anganwadi Center	Approx 20 Sq.Mts	No		All	904 (Sr.No.1822 to 2725)	Less than 2 kms	
4	Dayatfalia	Govt. Primary School, Dayatfalia, Old building, Std I (Eng.)	Approx 20 Sq.Mts	No		All	904 Sr.No. (2726 to 3629)	Less than 2 kms	
5	Dayatfalia	Govt. Primary School, Dayatfalia, Old building, Std I-V (Guj.)	Approx 20 Sq.Mts	No		All	905 (Sr.No.3630 to 4534)	Less than 2 kms	
6	Dayatfalia	Community Center, Crèche Room	Approx 20 Sq.Mts	Yes		All	905 (Sr.No.4535 to 5439)	Less than 2 kms	
7	Dayatfalia	Community Center, Library Room	Approx 20 Sq.Mts	Yes		All	904 (Sr.No.5440 to 6343)	Less than 2 kms	
8	Dayatfalia	Godown Left side Opp. Govt. Primary School, Dayatfalia	Approx 20 Sq.Mts	Yes		All	903 (Sr.No.6344 to 7246)	Less than 2 kms	

Handwritten signature/initials

9	Dayafalia	Godown Right side Opp. Govt. Primary School, Dayafalia	Approx 20 Sq.M	Yes	Industrial Estate, Dhamdyog Industrial Area, Tirupati Industrial Estate, Fire Station, Dayat Falia, Community Health Centre, Balaji Township, and Yogi Hills.	All	886 (Sr.No.7247 to 8132)	Less than 2 kms
---	-----------	--	----------------	-----	---	-----	--------------------------------	--------------------


(Sandeep Kumar Singh)
Returning Officer
Silvassa Municipal Council


(Dr. Apurva Sharma)
Assistant Returning Officer
Silvassa Municipal Council Ward(1-5)

EXTRAORDINARY NO. : 68

DATED : 14TH OCTOBER, 2020.

DRAFT LIST OF POLLING STATIONS FOR SILVASSA MUNICIPAL COUNCIL ELECTION

SILVASSA MUNICIPAL COUNCIL WARD NO : 02 /15

Column 1 Polling Station No.	Column 2 Locality of Polling Station	Column 3 Name of Building	Column 4 Polling Station Area	Column 5 Separate Entrance and Exit (Y/N)	Column 6 Name of Villages, Localities, Streets etc	Column 7 Polling Station for All/Men/Women	Column 8 Total No. of Electors Assigned	Column 9 Distance to be Travelled	Column 10 Remarks
10	Opp. Secretariat AmlI	Red Cross Bhavan, (Right wing) Std. VI & VII. Class	Approx 20 Sq.Mts	No	This ward starts from AmlI Krishna Industrial Estate to Sachivalay main road through Tirupati Industrial Estate upto Soubhagya Inn	All	950 (Sr.No.1 to 950)	Less than 2 kms	
11	Opp. Secretariat AmlI	Red Cross Bhavan, (Right wing) V.I. Class	Approx 20 Sq.Mts	No	Hotel at vapi main road to Lele Jn. From Lele Jn to AmlI Saraswati Chowk to Doknardi Bridge. From	All	950 (Sr.No.951 to 1900)	Less than 2 kms	
12	Opp. Secretariat AmlI	Red Cross Bhavan (Right wing) Assembly hall	Approx 20 Sq.Mts	Yes	Doknardi Bridge to Krishna Industrial Estate along Pipariya River. It covers Electricity Office surrounding area, Secretariat area, area behind Hotel Shobhagya	All	947 (Sr.No.1901 to 2847)	Less than 2 kms	
13	Opp. Secretariat AmlI	Red Cross Bhavan (Right wing) Primary B	Approx 20 Sq.Mts	No	Inn, Gopal Society, Shilpam Appt, opp.Ram Mandir, Near Hanuman Mandir, Alpha Factory, AmlI opp. Damanganga Office, Prabhat School Area, Saraswati Chowk, near Royal Park, Govt. Quarters, 66 KV Road	All	955 (Sr.No.2848 to 3802)	Less than 2 kms	
14	Opp. Secretariat AmlI	Red Cross Bhavan (Left wing) Std. IX & X	Approx 20 Sq.Mts	No		All	952 (Sr.No.3803 to 4754)	Less than 2 kms	

Handwritten signature/initials

15	Opp. Secretariat Amla	Red Cross Bhavan (Left wing) Library/Lab	Approx 20 Sq.Mts	Yes	All	951 (Sr.No.4755 to 5705)	Less than 2 kms	
16	Opp. Secretariat Amla	Red Cross Bhavan (Left wing) Secondary	Approx 20 Sq.Mts	No	All	947 (Sr.No.5706 to 6652)	Less than 2 kms	

(Signature)
(Dr. Apurva Sharma)
Assistant Returning Officer
Silvassa Municipal Council Ward(1-5)

(Signature)
(Sandeep Kumar Singh)
Returning Officer
Silvassa Municipal Council

EXTRAORDINARY NO. : 68
DATED : 14TH OCTOBER, 2020.

DRAFT LIST OF POLLING STATIONS FOR SILVASSA MUNICIPAL COUNCIL ELECTION

SILVASSA MUNICIPAL COUNCIL WARD NO : 03/15

Column 1 Polling Station No.	Column 2 Locality of Polling Station	Column 3 Name of building	Column 4 Polling Station Area	Column 5 Separate Entrance and Exit (Y/N)	Column 6 Name of villages, Localities, Streets etc.	Column 7 Polling Station for All/Men/Women	Column 8 Total No. of Electors Assigned	Column 9 Distance to be travelled	Column 10 Remarks
17	Dokmardi	Govt. Primary School, Dokmardi, new building, Principal Office	Approx 20 Sq.Mts	Yes	This ward is situated in the north-east of the town. The ward starts from Pipariya River through boundary of Gujarat State upto Vagchhippa Village boundary and again Gujarat State boundary on northern side. Its east boundary starts from Village boundary of Athola	All	960 (Sr.No.1 to 960)	Less than 2 kms	
18	Dokmardi	Govt. Primary School, Dokmardi, New Building, Std. I	Approx 20 Sq.Mts	Yes	Village near Gandhigram and Agrivad area upto Pipariya River on southern side of entire ward boundary. The area covers Dokmardi School & College area, Dokmardi Ahir Faliya, Bhandariward, Khadipada, Doifaliya, Gachhiwad, Kevdafaliya,	All	964 (Sr.No.961 to 1924)	Less than 2 kms	
19	Dokmardi	Govt. Primary School, Dokmardi, New Building, Std. II	Approx 20 Sq.Mts	Yes	Dokmardi Industrial area, Hindustan Liver, Gandhigram, Agrivad, Talavfaliya, Dairyfarm, Dokmardi Area, and Lothadafaliya.	All	966 (Sr.No.1925 to 2890)	Less than 2 kms	
20	Dokmardi	Govt. Primary School, Dokmardi, New Building, Std. III	Approx 20 Sq.Mts	No		All	963 (Sr.No.2891 to 3853)	Less than 2 kms	
21	Dokmardi	Govt. Primary School, Dokmardi, Old Building, Kitchen	Approx 20 Sq.Mts	No		All	828 (Sr.No.3854 to 4681)	Less than 2 kms	

(Sandeep Kumar Singh)
Returning Officer
Silvassa Municipal Council

(Dr. Apurva Sharma)
Assistant Returning Officer
Silvassa Municipal Council Ward(1-5)

EXTRAORDINARY NO. : 68
DATED : 14TH OCTOBER, 2020.

DRAFT LIST OF POLLING STATIONS FOR SILVASSA MUNICIPAL COUNCIL ELECTION

SILVASSA MUNICIPAL COUNCIL WARD NO : 04/15

Column 1	Column 2	Column 3	Column 4	Column 5	Column 6	Column 7	Column 8	Column 9	Column 10
Polling Station No.	Locality of Polling Station	Name of building	Polling Station Area	Separate Entrance and Exit (Y/N)	Name of villages, Localities, Streets etc.	Polling Station for All/Men/Women	Total No. of Electors Assigned	Distance to be travelled	Remarks
22	Dandulfaliya	Govt. Primary School, Dandulfaliya, new building, Std. VIII	Approx 20 Sq.Mts	Yes	This ward is situated on Pipariya River and starts from Butafaliya on Pipariya River and goes up to Agriwad Bridge. From Dandulfaliya Jn. to Dandulfaliya Jn. to Bavisafaliya -Bhutatfaliya Jn. It covers Mahiyavanshifaliya, Bavisafaliya, Bhutatfaliya, Kakadiyafaliya, Govinda Complex, and Rabari Vasahat	All	920 (Sr.No.1 to 920)	Less than 2 kms	
23	Dandulfaliya	Govt. Primary School, Dandulfaliya, new building, office room	Approx 20 Sq.Mts	Yes		All	920 (Sr.No.921 to 1840)	Less than 2 kms	
24	Dandulfaliya	Anganwadi centre, Dandulfaliya	Approx 20 Sq.Mts	No		All	919 (Sr.No.1841 to 2759)	Less than 2 kms	
25	Dandulfaliya	Govt. Primary School, Dandulfaliya, old building, Std. III & IV	Approx 20 Sq.Mts	No		All	920 (Sr.No.2760 to 3679)	Less than 2 kms	
26	Bavisafaliya	Govt. Primary School, Bavisafaliya, old building, Kitchen.	Approx 20 Sq.Mts	No		All	804 (Sr.No.3680 to 4483)	Less than 2 kms	
27	Bavisafaliya	Govt. Primary School, Bavisafaliya, new building, Std.I	Approx 20 Sq.Mts	Yes		All	803 (Sr.No.4484 to 5286)	Less than 2 kms	

(Signature)
(Dr. Apurva Sharma)
Assistant Returning Officer
Silvassa Municipal Council Ward(1-5)

(Signature)
(Sandeep Kumar Singh)
Returning Officer
Silvassa Municipal Council

EXTRAORDINARY NO. : 68
DATED : 14TH OCTOBER, 2020.

DRAFT LIST OF POLLING STATIONS FOR SILVASSA MUNICIPAL COUNCIL ELECTION

SILVASSA MUNICIPAL COUNCIL WARD NO : 05/15

Polling Station No.	Locality of Polling Station	Name of building	Polling Station Area	Separate Entrance and Exit (Y/N)	Name of villages, Localities, Streets etc.	Polling Station for All/Men/Women	Total No. of Electors Assigned	Distance to be travelled	Remarks
Column 1	Column 2	Column 3	Column 4	Column 5	Column 6	Column 7	Column 8	Column 9	Column 10
28	Zanda Chowk	Govt. Primary School, Left wing, Zanda Chowk, Silvassa, Gujarati and Hindi Medium Class VI-C	Approx 20 Sq.Mts	No	This ward is situated near Kilvani Nakka. The boundary starts from Kilvani Nakka to Dokmardi Bridge, Dokmardi Bridge to Bhutafaliya Jn. on Pipariya river. From Bhutafaliya Jn to Bavisafaliya Jn., Bavisafaliya Jn. to Bhikuji Mill Jn. upto Kivani Nakka. It covers Greenwood Apt, Devasish Apt, Nisarg Apt, Chamunda Darshan, area opp. Yogi Hospital, Pramukh Garden Park City, Vrajdam, Sai Shanti Dham, Arvind Co. Society, Pramukh Vatika, part of Mahiyavanshi Faliya, Bavisafaliya, Maratwad, Chaitnaya Hospital area, area behind Cinemax, northern area of Kilvani Nakka to Bavisafaliya Road.	All	909 (Sr.No.1 to 909)	Less than 2 kms	
29	Zanda Chowk	Govt. Primary School, Left wing, Zanda Chowk, Silvassa, Gujarati and Hindi Medium Class V-B	Approx 20 Sq.Mts	No		All	911 (Sr.No.910 to 1820)	Less than 2 kms	
30	Zanda Chowk	Govt. Primary School, Left wing, Zanda Chowk, Silvassa, Gujarati and Hindi Medium Class IV-B	Approx 20 Sq.Mts	No		All	911 (Sr.No.1821 to 2731)	Less than 2 kms	
31	Zanda Chowk	Govt. Primary School, Right wing, Zanda Chowk, Silvassa, Gujarati and Hindi Medium Class VII-E	Approx 20 Sq.Mts	No		All	911 (Sr.No.2732 to 3642)	Less than 2 kms	

Handwritten signature/initials

32	Zanda Chowk	Govt. Primary School, Right wing, Zanda Chowk, Silvassa, Gujarati and Hindi Medium Class VII-C	Approx. 20 Sq. ft.	No	All	815 (Sr.No. 3643 to 4457)	Less than 2 kms
----	-------------	--	--------------------	----	-----	---------------------------	-----------------

Dr. Apurva Sharma

(Dr. Apurva Sharma)
Assistant Returning Officer
Silvassa Municipal Council Ward(1-5)

Sandeep Kumar Singh

(Sandeep Kumar Singh)
Returning Officer
Silvassa Municipal Council


DRAFT LIST OF POLLING STATIONS FOR SILVASSA MUNICIPAL COUNCIL ELECTION

SILVASSA MUNICIPAL COUNCIL WARD NO : 06/15

Polling Station No.	Locality of Polling Station	Name of Building	Polling Station Area	Separate Entrance and Exit (Y/N)	Name of Villages, Localities, Streets etc	Polling Station for All/Men/Women	Total No. of Electors Assigned	Distance to be Travelled	Remarks
Column 1	Column 2	Column 3	Column 4	Column 5	Column 6	Column 7	Column 8	Column 9	Column 10
33	Zandachowk, Silvassa	Govt. High School Gujarati Medium, Zanda Chowk, Silvassa. (Room No. 9)	Approx. 20 Sq.Mts	No	The ward boundary starts from Kilvani Naka Jn to Dokmardi Bridge, from Dokmardi Bridge to Amli Saraswati Chowk, from Saraswati Chowk to Lele Jn. from Lele Jn. to Silvassa Police Station and from Silvassa Police Station to Zanda Chowk Jn. and ends at Kilvani Naka Jn. It covers area of behind Jalaram Temple, Rohit Street, area Opposite State Bank, Sirkewadi, Sreeji Complex, behind Yogi Hospital area, opposite Prabhat School, Kumbharwad area, southern side of Amli Road to Lele Jn. area behind Gayatri Mandir, Mandir Faliya area behind Lele Junction area and ITI area, Area b/h HDFC Bank, Area behind Police Head Quarters, both side of Mukta Hospital Road, Zanda Chowk area, High School and Central Primary School area, area behind Mahavir Sweet to Pravin Tailor.	All	953 (Sr. No.1 - 953)	Less than 2 Kmt.	
34	Zandachowk, Silvassa	Govt. High School Gujarati Medium, Zanda Chowk, Silvassa. (Room No. 7)	Approx. 20 sq. mts.	No		All	952 (Sr.No.954 - 1905)	Less than 2 Kmt.	
35	Zandachowk, Silvassa	Govt. High School Gujarati Medium, Zanda Chowk, Silvassa. (Room No. 5)	Approx. 20 sq. mts.	No		All	952 (Sr.No.1906 - 2857)	Less than 2 Kmt.	
36	Zandachowk, Silvassa	Govt. High School Gujarati Medium, Zanda Chowk, Silvassa. (Room No. 3)	Approx. 20 sq. mts.	Yes		All	952 (Sr.No.2858 - 3809)	Less than 2 Kmt.	
37	Zandachowk, Silvassa	Govt. Primary School New Bldg English Medium, Silvassa. (Room No. 2)	Approx. 20 sq. mts.	No		All	951 (Sr.No.3810 - 4760)	Less than 2 Kmt.	
38	Zandachowk, Silvassa	Govt. Primary School New Bldg English Medium, Silvassa. (Room No.33)(Std.VIB)	Approx. 20 sq. mts.	No		All	953 (Sr.No.4761 to 5713)	Less than 2 Kmt.	

39	Zandachowk, Silvassa	Govt. Primary School New Bldg English Medium, Silvassa. (Room No.34)(Std. VIIA)	Approx. 20 sq. mts.	No	All	953 (Sr. No.5714 - 6666)	Less than 2 Kmt.
40	Zandachowk, Silvassa	Govt. Primary School New Bldg English Medium, Silvassa. (Room No.35)(Std. VIIA)	Approx. 20 sq. mts.	No	All	963 (Sr. No.6667 to 7629)	Less than 2 Kmt.



(Sandeep Kumar Singh)
Returning Officer
Silvassa Municipal Council



(Karanjit Vadodaria)
Assistant Returning Officer
Silvassa Municipal Council Ward(6-10)

DRAFT LIST OF POLLING STATIONS FOR SILVASSA MUNICIPAL COUNCIL ELECTION

SILVASSA MUNICIPAL COUNCIL WARD NO : 07/15

Column 1 Polling Station No.	Column 2 Locality of Polling Station	Column 3 Name of Building	Column 4 Polling Station Area	Column 5 Separate Entrance and Exit (Y/N)	Column 6 Name of Villages, Localities, Streets etc.	Column 7 Polling Station for All/Men/Women	Column 8 Total No. Of Electors Assigned	Column 9 Distance to be Travelled	Column 10 Remarks
41	ITI Building campus	Block No: B Room No:8	Approx. 20 sq. mts.	No	This ward starts from Muktanand Marg near Punjab National Bank and goes upto behind Balaji Temple on the eastern side of Natural Kotar, from Sai Darshan to Sai Srushti to Dayafaliya Main Road opp. Brahamand Complex near Community Centre upto Main Road/ Dayafaliya Jn. Main Road to Lele Jn. upto Muktanand Road Jn. at main road. It covers residential area opposite HDFC Bank, area behind Balaji Temple, Sai Darshan, Sai Srushti, Yogi Darshan I & II, Yogi Darshan J Tower, Pratibha Complex, Athashree Complex, Alok Colony, Basera area behind Dena bank, Anali branch, Tirumala Complex, Shivani Complex, Sai Dham, residential Complex area, area on southern side of Dayat Faliya Road Opposite Brahmmand Complex behind Community Centre. Opposite Hightech area, Sayona Hospital area, behind Patel Petrol Pump Silvassa-Vapi Main Road area and Nutan Complex.	All	995 (Sr. No. 1 - 995)	Less than 2 Kmt.	
42	ITI Building campus	Block :C, Room No:2	Approx. 20 sq. mts.	No		All	1000 (Sr No. 996 - 1995)	Less than 2 Kmt.	
43	ITI Building campus	Block :C, Room No:5	Approx. 20 sq. mts.	No		All	999 (Sr. No.1996 - 2994)	Less than 2 Kmt.	
44	ITI Building campus	Block No: D Room No:6	Approx. 20 sq. mts.	No		All	1000 (Sr. No.:2995 - 3994)	Less than 2 Kmt.	
45	ITI Building campus	Block :D Room No:7	Approx. 20 sq. mts.	No		All	829 (Sr. No.:3995 -4823)	Less than 2 Kmt.	


(Sandeep Kumar Singh)
Returning Officer
Silvassa Municipal Council


(Karanjit Vadodaria)
Assistant Returning Officer
Silvassa Municipal Council Ward(6-10)

DRAFT LIST OF POLLING STATIONS FOR SILVASSA MUNICIPAL COUNCIL ELECTION

SILVASSA MUNICIPAL COUNCIL WARD NO : 08 /15

Column 1	Column 2	Column 3	Column 4	Column 5	Column 6	Column 7	Column 8	Column 9	Column 10
Polling Station No.	Locality of Polling Station	Name of Building	Polling Station Area	Separate Entrance and Exit (Y/N)	Name of Villages, Localities, Streets etc	Polling Station for All/Men/Women	Total No. of Electors Assigned	Distance to be Travelled	Remarks
46	Ultanfalia	Govt.PS School Bldg,Ultanfalia, Aanganwadi Old Bldg.	Approx 20 Sq.Mts	No	This ward starts from Jail Road Jn. to Ulian Faliya Road and goes upto Ramesh Bhandari Chawl. From there it goes to Pramukh Vihar near Wine & More. From Wine &More to DG Valley Reosort to Ambedkar Nagar upto Piariya & Damanganga River Jn., to Pipariya Industrial Estate to Warliwad Jn. to Sai Darshan Complex, through Kotar upto Muktanand Marg Jn. main road. it covers residential area between Muktanand marg & jail road behind Juna masjid, Police Line. Jas Exotica, Ultanfaliya, Dhodiwad, Warliwad, area behind Yatri Niwas, DG Valley Resort, Yogi Milan Complex, Tirupati Residency, Ashiyana Complex, Abhi Enclave, and Ambedkar Nagar.	Yes	991 (Sr.No.1 to 991)	Less than 2 Km.	
47	Ultanfalia	Govt.PS School Bldg,Ultanfalia (Old Bldg.)	Approx 20 Sq.Mts	No		Yes	991 (Sr.No.992 to 1982)	Less than 2 Km.	
48	Ultanfalia	Govt.PS School Bldg, Ultanfalia (Old Bldg.)	Approx. 20 sq. mts.	No		Yes	992 (Sr.No.1983 to 2974)	Less than 2 Km.	
49	Ultanfalia	Govt.PS School Bldg, Ultanfalia (New Bldg.)	Approx. 20 sq. mts.	Yes		Yes	989 (Sr.No.2975 to 3963)	Less than 2 Km.	
50	Ultanfalia	Govt.PS School Bldg, Ultanfalia (New Bldg.)	Approx. 20 sq. mts.	Yes		Yes	997 (Sr.No.3964 to 4960)	Less than 2 Km.	
51	Silvassa Zanda Chawlk	Govt. High School (Old Building/back side) Room No.25	Approx. 20 sq. mts.	Yes		Yes	994 (Sr.No.4961 to 5954)	Less than 2 Km.	

52	Silvassa Zanda Chawk	Govt. High School (Old Building/back side) Room No.23	Approx. 20 sq. mts.	Yes	Yes	989 (Sr.No.5955- to 6943) ✓	Less than 2 Km.
----	----------------------------	---	------------------------	-----	-----	-----------------------------------	--------------------



(Sandeep Kumar Singh)
Returning Officer
Silvassa Municipal Council



(Karanjit Vadodaria)
Assistant Returning Officer
Silvassa Municipal Council Ward(6-10)

DRAFT LIST OF POLLING STATIONS FOR SILVASSA MUNICIPAL COUNCIL ELECTION-2016

SILVASSA MUNICIPAL COUNCIL WARD NO : 09 /15

Column 1	Column 2	Column 3	Column 4	Column 5	Column 6	Column 7	Column 8	Column 9	Column 10
Polling Station No.	Locality of Polling Station	Name of Building	Polling Station Area	Separate Entrance and Exit (Y/N)	Name of Villages, Localities, Streets etc	Polling Station for All/Men/Women	Total No. of Electors Assigned	Distance to be Travelled	Remarks
53	Bhurkud Falia Silvassa	St Xavier's School, Bhurkud Faliya Room 2	Approx. 20 Sq.Mts	No	This ward starts from Collector Bungalow, and goes upto to Water Treatment Plant road connected upto Ring Road. From Ring Road to Ayyappa Temple to Hotel Bhagwati to boundary of Samarvarni village upto Damanganga river to Ras Resort and from Ras Resort to Collector Bungalow. It covers OJDC Housing Complex, area behind Indian Bank and Hotel 7, Kasturi Residency, Bhurkud Falia, New Circuit house area, Khadi falia, Bhurkud Falia St, Xavier School, Nuri Falia, Kambli Falia, Sai Complex Society area on western side of Ayyappa Temple.	Yes	769 (Sr.No.1 to 769)	Less than 2 Km	1. Proposed in St. Xaviers School as Govt. School in Bhurkud in Faliya is demolished. 2. Ramp required for all booths. 3. Room marks may get changed by School Authority. Proper Marking Required
54	Bhurkud Falia Silvassa	St Xavier's School, Bhurkud Faliya (Sports Room)	Approx. 20 sq. mts.	No		Yes	765 (Sr.No.770 to 1534)	Less than 2 Km	
55	Bhurkud Falia Silvassa	St Xavier's School Bhurkud Faliya (Special Room)	Approx. 20 sq. mts.	No		Yes	766 (Sr.No.1535 to 2300)	Less than 2 Km	
56	Bhurkud Falia Silvassa	St Xavier's School, Bhurkud Faliya (Sr.K.G.)	Approx. 20 sq. mts.	No		Yes	761 (Sr.No.2301 to 3061)	Less than 2 Km	


(Sandeep Kumar Singh)
Returning Officer
Silvassa Municipal Council



(Karanjit Vadodaria)
Assistant Returning Officer
Silvassa Municipal Council Ward(6-10)


DRAFT LIST OF POLLING STATIONS FOR SILVASSA MUNICIPAL COUNCIL ELECTION

SILVASSA MUNICIPAL COUNCIL WARD NO : 10/15

Column 1 Polling Station No.	Column 2 Locality of Polling Station	Column 3 Name of Building	Column 4 Polling Station Area	Column 5 Separate Entrance and Exit (Y/N)	Column 6 Name of Villages, Localities, Streets etc.	Column 7 Polling Station for All/Men/Women	Column 8 Total No. Of Electors Assigned	Column 9 Distance to be Travelled	Column 10 Remarks
57	Central Library, Silvassa	Central Library, Silvassa. (Left side reading room-A)	Approx. 20 sq. mts.	No	This ward starts from Jail Road Jn. and goes to Ultan faliya road upto Ramesh Bhandari Chawl to Pramukh Vihar near Wine & More to Shahid Chowk on Silvassa-Bhilad Main Road to Jail Road Jn. opp. Police Station. It covers area behind Siddarth Complx, V Raj Apt, area behind Sub Jail, Pramukh Vihar Phase I - VI, Pramukh Darshan, Everest Park, Everest Garden, Mohansinh Park, opp. Collector Bundlow, area behind DCB Bank, area behind Central Library, area behind Post office, Indra Nagar, Panchayat Market and area Behind Asharam Temple.	All	914 (Sr.No. 1-914)	Less than 2 Kmt.	
58	Central Library, Silvassa	Central Library, Silvassa. (Left side reading room-B)	Approx. 20 sq. mts.	No		All	908 (Sr.No.915-1822)	Less than 2 Kmt.	
59	Kala Kendra, Opp. Town hall, Silvassa	Kala Kendra, Opp. Town hall, Silvassa	Approx. 20 sq. mts.	Yes		All	908 (Sr.No.1823-2730)	Less than 2 Kmt.	
60	Silvassa	Conference Hall, Chief Publicity Office, Silvassa	Approx. 20 sq. mts.	No		All	913 (Sr.No.2731-3643)	Less than 2 Kmt.	
61	Silvassa	Art Gallery, Near Chief Publicity Office, Silvassa	Approx. 20 sq. mts.	No		All	908 (Sr.No. 3644 to 4551)	Less than 2 Kmt.	

62	Silvassa	Father Agnelo Piety Nursery, Room 1	Approx. 20 sq. mts.	No		All	908 (Sr. No. 4552 - 5459)	Less than 2 Kmt.	Ramp required
63	Silvassa	Father Agnelo Piety Nursery, Room 2	Approx. 20 sq. mts.	No		All	899 (Sr. No. 5460 to 6358)	Less than 2 Kmt.	Ramp required


(Sandeep Kumar Singh)
Returning Officer
Silvassa Municipal Council



(Karanjit Vadodaria)
Assistant Returning Officer
Silvassa Municipal Council Ward(6-10)

DRAFT LIST OF POLLING STATIONS FOR SILVASSA MUNICIPAL COUNCIL ELECTION

SILVASSA MUNICIPAL COUNCIL WARD NO : 11 /15

Column 1	Column 2	Column 3	Column 4	Column 5	Column 6	Column 7	Column 8	Column 9	Column 10
Polling Station No.	Locality of Polling Station	Name of Building	Polling Station Area	Separate Entrance and Exit (V/N)	Name of Villages, Localities, Streets etc	Polling Station for All/Men/ Women	Total No. of Electors Assigned	Distance to be Travelled	Remarks
64	Tokarkhada Silvassa	Govt. High Secondary school, Silvassa Tokarkhada, Room No. 3.	Approx 20 Sq.Mts	No	This ward starts from Collector Bunglow and goes to Water Treatment Plant Road connected upto Ring Road. From Ring Road to Ayyappa Temple to Hotel Bhagwati at Silvassa-Khanvel main road Jn. to Tokarkhada Jn. to Godse Corner to Shahid Chowk to Collector Bunglow. It covers area of Collector Bunglow, area on eastern side of Ayyappa Temple, Anand Nagar, BSNL area, Kendriya Vidyalay, Tokarkhada, Tiruppati Housing Society, Mini Bus Stand, Hotel Woodland,	All	899 (Sr. No.1- 899)	Less than 2 kms	
65	Tokarkhada Silvassa	Govt. High Secondary school, Silvassa Tokarkhada, Room No. 5.	Approx 20 Sq.Mts	No		All	900 (Sr. No.900- 1799)	Less than 2 kms	
66	Tokarkhada Silvassa	Govt. High Secondary school, Silvassa Tokarkhada, Room No. 6.	Approx 20 Sq.Mts	No		All	899 (Sr. No.1800-2698)	Less than 2 kms	

67	Tokarkhada Silvassa	Kendriya Vidyalaya, Tokarkhada New Building, Room IVB	Approx. 20 Sq.Mts	Yes	Red Cross Area, area behind Ritz Hotel, area opp Jain Temple, area behind Natraj Hotel, area behind Greenwood Hotel, Area behind Collectorate, Hotel Pioneer, behind Bus Depot. And Vardhaman Hospital.	All	818 (St. No.2699-3516)	Less than 2 kms	
----	------------------------	---	-------------------	-----	--	-----	---------------------------	--------------------	--


(Sandeep Kumar Singh)
Returning Officer
Silvassa Municipal Council


(Rajiv Ranjan)
Assistant Returning Officer
Silvassa Municipal Council Ward(11-15)

DRAFT LIST OF POLLING STATIONS FOR SILYASSA MUNICIPAL COUNCIL ELECTION

SILYASSA MUNICIPAL WARD NO : 12/15

Column 1	Column 2	Column 3	Column 4	Column 5	Column 6	Column 7	Column 8	Column 9	Column 10
68	Silvassa Swami Narayan Mandir Area	Father Agnelo English School Silvassa, Class Room No. XA	Approx 20 Sq.Mts	Yes	This ward starts from Police Station Jn. and goes to Zanda Chowk to Kivani Nakka to Bhikui Mill -Jn. to Bhastafaiya.	All	952 (Sr.No.1-952)	Less than 2 kms	
69	Silvassa Swami Narayan Mandir Area	Father Agnelo English School Silvassa, Class Room No. XB	Approx 20 Sq.Mts	Yes	Bhastafaiya to Hotel Max Inn to Gundeve Phase-II upto Pataiya Faliya Road Jn. near Hanuman Mandir, to Dan Hotel Jn. at Tokarkhadia near Adivasi Bhavan then it turns to Godse Corner to Shahid Chowk to Police Station Jn. It covers Residential area opp. Police HQ, Power House area, opp Police Station, Garden Colony, Dena Bank area, Kivani Nakka, area opp Bhikui Mill Compound, area opp Bahumali Complex, area around old Swami Narayan Temple, Water tank area Colony, Father Agnelo School, area behind Industrial Bank.	All	948 (Sr.No.953-1900)	Less than 2 kms	
70	Silvassa Swami Narayan Mandir Area	Father Agnelo English School Silvassa, Class Room No. IX-A	Approx 20 Sq.Mts	Yes		All	956 (Sr.No.1901-2856)	Less than 2 kms	
71	Silvassa Swami Narayan Mandir Area	Father Agnelo English School Silvassa, Class Room No. IX-B	Approx 20 Sq.Mts	Yes		All	954 (Sr.No. 2857-3810)	Less than 2 kms	
72	Silvassa Swami Narayan Mandir Area	Father Agnelo English School Silvassa, Hall, Side-A	Approx 20 Sq.Mts	Yes		All	949 (Sr.No.3811-4759)	Less than 2 kms	
73	Silvassa Swami Narayan Mandir Area	Father Agnelo English School Silvassa, Hall, Side-B	Approx 20 Sq.Mts	No		All	957 (Sr.No. 4760-5716)	Less than 2 kms	
74	Silvassa Swami Narayan Mandir Area	Father Agnelo English School Silvassa, Hall, Side-C	Approx 20 Sq.Mts	No		All	935 (Sr.No.5717-6651)	Less than 2 kms	
75	PWD Complex Silvassa	PWD Complex, Block 4, Right Wing	Approx 20 Sq.Mts	No		All	969 (Sr.No.6652-7620)	Less than 2 kms	

EXTRAORDINARY NO. : 68
 DATED : 14TH OCTOBER, 2020.

--	--	--	--	--	--	--	--	--	--	--	--	--	--	--	--	--	--	--	--	--	--

Engineers Avenue, southern area of Bhastafaliya, area behind Maxx Inn Hotel, west side area of Gurudev Phase-II Road upto, Sundarvan Society, Vrundavan Society, area behind Surabhi Hotel, Sai Residency, Pannavati Complex, area opp VBCH area, area behind Godse Corner, Gog-Bar, surrounded area of Adivasi Bhavan, Kumbharvad, Ketiyawadi Chawl, Mamlatdar Office, Bhandariwad Gujarat Ind. Bank area and area opp Panchayat Market.

(Signature)
(Sandeep Kumar Singh)
 Returning Officer
 Silvassa Municipal Council

(Signature)
(Rajiv Ranjan)
 Assistant Returning Officer
 Silvassa Municipal Council Ward(11-15)

DRAFT LIST OF POLLING STATIONS FOR SILVASSA MUNICIPAL COUNCIL ELECTION

SILVASSA MUNICIPAL WARD NO : 13/15

Column 1	Column 2	Column 3	Column 4	Column 5	Column 6	Column 7	Column 8	Column 9	Column 10
Polling Station No.	Locality of Polling Station	Name of Building	Polling Station Area	Separate Entrance and Exit (Y/N)	Name of Villages, Localities, Streets etc	Polling Station for All/Men/Women	Total No. of Electors Assigned	Distance to be Travelled	Remarks
76	Silvassa	Lion's English Medium School. Sayli Road, A1 Room	Approx 20 Sq.Mts	Yes	This ward starts from Bhikaji Mill Compound Jn. and goes to Bhavafaiya Road Jn. to Panchmukhi Hanuman Temple, to Kabarsian road upto Lions School to Maxx Inn Hotel to Bhavafaiya Jn. to Bhikaji Mill Compound Jn. This ward covers residential area on southern side of Silvassa -Umarkui Road upto Panchmukhi Hanuman Temple, Ahmed Raza Society, Sanchar Society, Jalaram Mandir, opp. Madressa area. Area behind Dreamland Cinema, Bahumali Complex, Jalaram Society, Gurudev Phase-1 & III upto Lions School, Chanakyapuri, Rachana Society, Tavakkal Society, Behind Bahumali Complex, Gafur Basti, Kohitwas, Sai Orchid, and Bhavafaiya area of Southern side of main road.	All	933 (Sr.No.1 to 933)	Less than 2 kms	
77	Silvassa	Lion's English Medium School. Sayli Road, A2 Room	Approx 20 Sq.Mts	Yes		All	944 (Sr.No. 934 to 1877)	Less than 2 kms	
78	Silvassa	Lion's English Medium School. Sayli Road, A3 Room	Approx 20 Sq.Mts	Yes		All	938 (Sr.No.1878 to 2815)	Less than 2 kms	
79	Silvassa	Lion's English Medium School. Sayli Road, A4 Room	Approx 20 Sq.Mts	Yes		All	938 (Sr.No. 2816 to 3753)	Less than 2 kms	

80	Silvassa	Lion's English Medium School. Sayli Road, A5 Room	Approx 20 Sq.Mts	Yes	--do--	All	938 (Sr.No.3754 to 4691) ✓	Less than 2 kms	
81	Silvassa	Lion's English Medium School. Sayli Road, A6 Room	Approx 20 Sq.Mts	Yes		All	938 (Sr.No.4692 to 5629) ✓	Less than 2 kms	
82	Silvassa	Lion's English Medium School. Sayli Road, A7 Room	Approx 20 Sq.Mts	Yes		All	937 (Sr.No.5630 to 6566) ✓	Less than 2 kms	
83	Silvassa	Lion's English Medium School. Sayli Road, A8 Room	Approx 20 Sq.Mts	Yes		All	939 (Sr.No.6567 to 7505) ✓	Less than 2 kms	
84	Silvassa	Lion's English Medium School. Sayli Road, A9 Room	Approx 20 Sq.Mts	*Yes		All	936 (Sr.No.7506 to 8441) ✓	Less than 2 kms	
85	Silvassa	Lion's English Medium School. Sayli Road, A10 Room	Approx 20 Sq.Mts	Yes		All	926 (Sr.No.8442 to 9367) ✓	Less than 2 kms	

Ranjiv

(Ranjiv Ranjan)

Assistant Returning Officer

Silvassa Municipal Council Ward(11-15)

Sandeep

(Sandeep Kumar Singh)

Returning Officer


Silvassa Municipal Council


DRAFT LIST OF POLLING STATIONS FOR SILVASSA MUNICIPAL COUNCIL ELECTION

SILVASSA MUNICIPAL COUNCIL WARD NO : 14/15

Polling Station No.	Locality of Polling Station	Name of Building	Polling Station Area	Separate Entrance and Exit (Y/N)	Name of Villages, Localities, Streets etc	Polling Station for All/Men/Women	Total No. of Electors Assigned	Distance to be Travelled	Remarks
Column 1	Column 2	Column 3	Column 4	Column 5	Column 6	Column 7	Column 8	Column 9	Column 10
86	Pataliya Faliya	Govt. Primary School, Pataliya Faliya, Class Room no. 1 & 2	Approx 20 Sq.Mts	No	This ward starts from Dan Hotel Jn. Pataliyafaliya Road at Vrundavan Society. From there, it goes to Castrol Colony Jn at Gurudev Phase-II, to Max Inn Hotel Jn. at Bhastafaliya. From there, it goes to Khoja Society at Bombapada Road Jn. to Bompapada Colony to Samarvami village border upto Hotel Bhagwati at Tokarkhada Jn. upto Dan Silvassa-Khanvel Road to Hotel Jn. near Adviasi Bhavan. It covers area behind Dan-Hotel, Kathiyawadi Colony, Pataliyafaliya southern side	All	960 (Sr.No.1- 960)	Less than 2 kms	
87	Pataliya Faliya	Govt. Primary School, Pataliya Faliya, Class Room no. 4.	Approx 20 Sq.Mts	No		All	960 (Sr.No.961-1920)	Less than 2 kms	
88	Pataliya Faliya	Govt. Primary School, Pataliya Faliya, Class Room no. 5	Approx 20 Sq.Mts	Yes		All	959 (Sr.No.1921-2879)	Less than 2 kms	
89	Tokarkhada	Kendriya Vidyalaya, Tokarkhada New Bldg. Class Room- VI A	Approx 20 Sq.Mts	Yes		All	962 (Sr.No.2880-3841)	Less than 2 kms	

90	Tokarkhadada	Kendriya Vidyalaya, Tokarkhadada New Bldg. Class Room- VI B	Approx. 20 Sq.Mts	Yes	of Sundarvan Society Road upto Casrol Colony, Gurudev Phase II, Khoja Society upto Bombapada Road Jn. Area opp Lions School, Gokul Vihar, Behind Court area, Govt Housing Cpx, Thakor Complex, Gurukrupa Society, Maruti Complex, Pataliya Falia, Boghanvilla Society, residential area opp Anand Nagar on Silvassa- Kharvel main roadand Varliwad upto Bombapada.	All	958 (Sr.No.3842-4799)	Less than 2 kms	
91	Tokarkhadada	Kendriya Vidyalaya, Tokarkhadada New Bldg. Class Room- IX A	Approx. 20 Sq.Mts	Yes		All	961 (Sr.No.4800-5760)	Less than 2 kms	
92	Tokarkhadada	Kendriya Vidyalaya, Tokarkhadada New Bldg. Class Room- IX B	Approx. 20 Sq.Mts	Yes		All	961 (Sr.No.5761-6721)	Less than 2 kms	


(Sandeep Kumar Singh)
Returning Officer
Silvassa Municipal Council



(Rajiv Ranjan)
Assistant Returning Officer
Silvassa Municipal Council Ward(11-15)


DRAFT LIST OF POLLING STATIONS FOR SILVASSA MUNICIPAL COUNCIL ELECTION

SILVASSA MUNICIPAL COUNCIL WARD NO : 15/15

Column 1 Polling Station No.	Column 2 Locality of Polling Station	Column 3 Name of Building	Column 4 Polling Station Area	Column 5 Separate Entrance and Exit (Y/N)	Column 6 Name of Villages, Localities, Streets etc	Column 7 Polling Station for All/Men/Women	Column 8 Total No. of Electors Assigned	Column 9 Distance to be Travelled	Column 10 Remarks
93	Baldevi	Govt. Primary School Baldevi Class room Std. I (New Building)	Approx 20 Sq.Mts	Yes	This ward is situated on the north of Pipariya River from Agrivad on its east side is Atholia & Sayli Villages, on its south side is Smarvarni & Sayli Villages on its west side is Samarvarni Village & Bompapada. It covers the areas of Kuvapada, Andherpada, Bompapada, Plotpada, Baldevi, Bapudfaliya, Navlatfaliya,	All	890 (Sr.No.1-890)	Less than 2 kms	
94	Baldevi	Govt. Primary School Baldevi Class room No. II (New Building)	Approx 20 Sq.Mts	Yes		All	901 (Sr.No. 891-1791)	Less than 2 kms	
95	Baldevi	Govt. Primary School Baldevi Head Master Office (New Building)	Approx 20 Sq.Mts	Yes		All	879 (Sr.No. 1792-2670)	Less than 2 kms	
96	Baldevi	Govt. Primary School Baldevi Class room No. IV (New Building)	Approx 20 Sq.Mts	No		All	889 (Sr.No.2671-3559)	Less than 2 kms	
97	Baldevi	Govt. Primary School Baldevi Class room No. III(Old Building) Library	Approx 20 Sq.Mts	No		All	890 (Sr.No.3560-4449)	Less than 2 kms	

98	Baldevi	Govt. Primary School Baldevi, Class room No. V (Old Building) Store room	Approx. 20 Sq.Mts	Pagfaliya, Dandulfatia, Brahmin falia, Delkar Falia.	All	905 (Sr.No.4450-5354)	Less than 2 kms
----	---------	--	-------------------	---	-----	--------------------------	--------------------


(Sandeep Kumar Singh)
Returning Officer
Silvassa Municipal Council


(Rajiv Ranjan)
Assistant Returning Officer
Silvassa Municipal Council Ward(11-15)

शिववसा नगरपालिका परिषद निर्वाचन-2016 के लिए मतदान केन्द्रों की मसौदा सूची ।
शिववसा नगरपालिका परिषद वार्ड सं० : 1/15

मतदान केन्द्र सं०	मतदान केन्द्र का स्थान	मतदान केन्द्र का नाम	मतदान केन्द्र क्षेत्र	अलग से प्रवेश और निकास (हाँ/नहीं)	गाँवों, स्थानों, गलियाँ इत्यादि के नाम	सभी/पुरुष/ महिलाओं के लिए मतदान केन्द्र	कुल नियत निर्वाचकों की संख्या	तय की जाने वाली सूची	टिप्पणी
कॉलम 1	कॉलम 2	कॉलम 3	कॉलम 4	कॉलम 5	कॉलम 6	कॉलम 7	कॉलम 8	कॉलम 9	कॉलम 10
1	दयात फ्लिया	सरकारी प्राइमरी स्कूल, दयात फ्लिया, नई इमारत, कक्षा- III	लगभग 20 वर्ग मीटर	नहीं	यह वार्ड शिववसा शहर के उत्तर पश्चिम में स्थित है, जो बालीवाड जंक्शन से पिपरिया नदी पर, पिपरिया औद्योगिक एस्टेट रोड की सीमा से शुरू होने वाले नक्शे में दिखाई गई सीमाओं के बीच के क्षेत्र को कवर करता है और कविस्थान से कृष्णा औद्योगिक एस्टेट पास तक है । बापी मुख्य मार्ग पर सीमाव्य इन होटल तक तिर्यक औद्योगिक एस्टेट से होते हुए से कविस्थान रोड से सड़क तक, सीमाव्य इन होटल से लेकर मुख्य सड़क तक, सीमाव्य इन होटल से लेकर दयात फ्लिया सड़क तक, ब्रह्माण्ड कोम्प्लेक्स के सामने, बसेरा में बालाजी टाउनशिप से बालीवाड जंक्शन रोड और बालीवाड रोड तक है । वार्ड के क्षेत्र में पिपरिया दयात फ्लिया औद्योगिक एस्टेट, आमती औद्योगिक क्षेत्र, धनुषीय औद्योगिक क्षेत्र, तिर्यक औद्योगिक क्षेत्र, फायर स्टेशन, दयात फ्लिया, सामुदायिक स्वास्थ्य केन्द्र, बालाजी टाउनशिप और योगी हिल्स शामिल हैं ।	सभी	916 (कम सं०. 1 से 916)	कॉलम 9 2 कि. मी. से कम	
2.	दयात फ्लिया	सरकारी प्राइमरी स्कूल, दयात फ्लिया, नई इमारत कक्षा- 1 एवं II	लगभग 20 वर्ग मीटर	नहीं		सभी	905 (कम सं०. 917 से 1821)	2 कि. मी. से कम	
3.	दयात फ्लिया	सरकारी प्राइमरी स्कूल, दयात फ्लिया आगवाड़ी केन्द्र	लगभग 20 वर्ग मीटर	नहीं		सभी	904 (कम सं०. 1822 से 2725)	2 कि. मी. से कम	
4.	दयात फ्लिया	सरकारी प्राइमरी स्कूल, दयात फ्लिया पुरानी इमारत कक्षा- I (अंबेजी)	लगभग 20 वर्ग मीटर	नहीं		सभी	904 (कम सं०. 2726 से 3629)	2 कि. मी. से कम	
5.	दयात फ्लिया	सरकारी प्राइमरी स्कूल, दयात फ्लिया पुरानी इमारत कक्षा- I-V (गुजराती)	लगभग 20 वर्ग मीटर	नहीं		सभी	905 (कम सं०. 3630 से 4534)	2 कि. मी. से कम	
6.	दयात फ्लिया	सामुदायिक केन्द्र क्रेच कक्षा(Creche room)	लगभग 20 वर्ग मीटर	नहीं		सभी	905 (कम सं०. 4535 से 5439)	2 कि. मी. से कम	
7.	दयात फ्लिया	सामुदायिक केन्द्र लार्डशेरी कक्ष	लगभग 20 वर्ग मीटर	नहीं		सभी	904 (कम सं०. 5440 से 6343)	2 कि. मी. से कम	
8.	दयात फ्लिया	गोठऊन बाई तरफ सरकारी प्राइमरी स्कूल, दयात फ्लिया के सामने	लगभग 20 वर्ग मीटर	नहीं		सभी	903 (कम सं०. 3844 से 7246)	2 कि. मी. से कम	
9.	दयात फ्लिया	गोठऊन बाई तरफ सरकारी प्राइमरी स्कूल, दयात फ्लिया के सामने	लगभग 20 वर्ग मीटर	नहीं		सभी	886 (कम सं०. 7247 से 8132)	2 कि. मी. से कम	

सहायक निर्वाचन अधिकारी,
शिववसा नगरपालिका परिषद वार्ड (1-15)

शिववासा नगरपालिका परिषद निर्वाचन-2016 के लिए मतदान केन्द्रों की मसौदा सूची।
शिववासा नगरपालिका परिषद वार्ड सं० : 2/15

मतदान केन्द्र सं० : कोलम 1	मतदान केन्द्र का स्थान कोलम 2	इमारत का नाम कोलम 3	मतदान केन्द्र क्षेत्र कोलम 4	अवय से प्रवेश और निकास (हाँ/नहीं) कोलम 5	गांवों, स्थानों, मलियाँ इत्यादि के नाम कोलम 6	सभी/पुरुष/ महिलाओं के लिए मतदान केन्द्र कोलम 7	कुल निवत निर्वाचकों की संख्या कोलम 8	तय की जाने वाली दूरी कोलम 9	टिप्पणी कोलम 10
10.	सविवालय के सामने आमली	रेड क्रॉस भवन (दारौ तरफ) कक्षा VI-VII	लगभग 20 वर्ग मीटर	नहीं	यह वार्ड आमली कृष्णा इंस्टिट्यूट एस्टेट से सविवालय मुख्य सड़क से तिर्यकता में रोड पर सौभाग्य इन होटल तक है, तेले जंक्शन से आमली सरस्वती चौक तक डीकमराडी पुल, डीकमराडी पुल से कृष्णा तक इंस्टिट्यूट एस्टेट, पिपरीया सविवालय क्षेत्र, होटल सौभाग्य इन, गोपाल सोसायटी, हिल्स अपार्टमेंट, राम मंदिर क्षेत्र के सामने, गालबी मंदिर, हनुमान मंदिर के पास, आल्फा कैम्प्टी, आम्पाणी क्षेत्र के आस-पास का क्षेत्र शामिल है। दमणगंगा कारवालय के सामने सामने आमली, सहात स्कूल क्षेत्र, रॉयल पार्क के पास सरस्वती पार्क, सरकारी क्वार्टर, 66 केवी रोड शामिल है।	सभी	950 (क्रम सं०. 1 से 950)	2 कि. मी. से कम	
11.	सविवालय के सामने आमली	रेड क्रॉस भवन (दारौ तरफ) कक्षा V.I.	लगभग 20 वर्ग मीटर	नहीं		सभी	950 (क्रम सं०. 951 से 1900)	2 कि. मी. से कम	
12.	सविवालय के सामने आमली	रेड क्रॉस भवन (दारौ तरफ) सभा कक्ष	लगभग 20 वर्ग मीटर	हाँ		सभी	947 (क्रम सं०. 1901 से 2847)	2 कि. मी. से कम	
13.	सविवालय के सामने आमली	रेड क्रॉस भवन (दारौ तरफ) प्राइमरी बी	लगभग 20 वर्ग मीटर	नहीं		सभी	955 (क्रम सं०. 2848 से 3802)	2 कि. मी. से कम	
14.	सविवालय के सामने आमली	रेड क्रॉस भवन (दारौ तरफ) कक्षा -IX एवं X	लगभग 20 वर्ग मीटर	नहीं		सभी	952 (क्रम सं०. 3803 से 4754)	2 कि. मी. से कम	
15.	सविवालय के सामने आमली	रेड क्रॉस भवन (दारौ तरफ) लार्डकरी / लेब	लगभग 20 वर्ग मीटर	हाँ		सभी	951 (क्रम सं०. 4755 से 5704)	2 कि. मी. से कम	
16.	सविवालय के सामने आमली	रेड क्रॉस भवन (दारौ तरफ) माध्यमिक	लगभग 20 वर्ग मीटर	नहीं		सभी	947 (क्रम सं०. 5706 से 6652)	2 कि. मी. से कम	

सहायक निर्वाचन अधिकारी,
शिववासा नगरपालिका परिषद वार्ड (2-15)

शिलवसा नगरपालिका परिषद निर्वाचन-2016 के लिए मतदान केन्द्रों की मसौदा सूची।

शिलवसा नगरपालिका परिषद वार्ड सं० : 4/15

मतदान केन्द्र सं०	मतदान केन्द्र का स्थान	इमारत का नाम	मतदान केन्द्र क्षेत्र	अलग से प्रवेश और विकास (हाँ/नहीं)	गाँवों, स्थानों, महिला इत्यादि के नाम	सभी/पुरुष/महिलाओं के लिए मतदान केन्द्र	कुल नियत निर्वाचकों की संख्या	तय की जाने वाली दूरी	टिप्पणी
कोलम 1	कोलम 2	कोलम 3	कोलम 4	कोलम 5	कोलम 6	कोलम 7	कोलम 8	कोलम 9	कोलम 10
22.	डांग्लफ्लिया	सरकारी प्राइमरी स्कूल, डांग्लफ्लिया, नई इमारत, कक्षा-III	लगभग 20 वर्ग मीटर	हाँ	यह वार्ड पिपरीया नदी पर स्थित है। और और पिपरीया नदी पर खुला फ्लिया से शुरू होता है और आबीवाड ब्रिज, आबीवाड ब्रिज से डांग्लफ्लिया जंक्शन तक, डांग्लफ्लिया जंक्शन से बहिसाफ्लिया-मुताल फ्लिया तक जाता है है। इसमें माडिवालीफ्लिया, बहिसाफ्लिया, मुतालफ्लिया, कावडीपार्लिया, गडिवा कोन्स और और रवारी बसाहत शामिल हैं।	सभी	920 (कम सं०. 1 से 920)	कोलम 9 2 कि. मी. से कम	
23.	डांग्लफ्लिया	सरकारी प्राइमरी स्कूल, डांग्लफ्लिया, नई इमारत, ऑफिस रूम	लगभग 20 वर्ग मीटर	हाँ		सभी	920 (कम सं०. 921 से 1840)	2 कि. मी. से कम	
24.	डांग्लफ्लिया	आंगनवाड़ी केन्द्र, डांग्लफ्लिया	लगभग 20 वर्ग मीटर	नहीं		सभी	919 (कम सं०. 1841 से 2759)	2 कि. मी. से कम	
25.	डांग्लफ्लिया	सरकारी प्राइमरी स्कूल, डांग्लफ्लिया, पुरानी इमारत, कक्षा-III एवं IV	लगभग 20 वर्ग मीटर	नहीं		सभी	920 (कम सं०. 2760 से 3679)	2 कि. मी. से कम	
26.	डांग्लफ्लिया	सरकारी प्राइमरी स्कूल बहिसा फ्लिया, पुरानी इमारत, रसोई कक्ष	लगभग 20 वर्ग मीटर	नहीं		सभी	804 (कम सं०. 3680 से 4483)	2 कि. मी. से कम	
27.	डांग्लफ्लिया	सरकारी प्राइमरी स्कूल बहिसा फ्लिया, नई इमारत, कक्षा-I	लगभग 20 वर्ग मीटर	हाँ		सभी	803 (कम सं०. 4484 से 5286)	2 कि. मी. से कम	

सहायक निर्वाचन अधिकारी,
शिलवसा नगरपालिका परिषद वार्ड (4-15)

शिववासा नगरपालिका परिषद निर्वाचन-2016 के लिए मतदान केन्द्रों की मसौदा सूची।
शिववासा नगरपालिका परिषद वार्ड सं० : 5/15

मतदान केन्द्र सं०	मतदान केन्द्र का स्थान	इलाका का नाम	मतदान केन्द्र क्षेत्र	अलग से प्रवेश और निकास (हाँ/नाहीं)	गांवों, स्थानों, मलियाँ इत्यादि के नाम	सभी/पुरुष/ महिलाओं के लिए मतदान केन्द्र	कुल नियत निर्वाचकों की संख्या	तय की जाने वाली दूरी	टिप्पणी
कॉलेज 1	कॉलेज 2	कॉलेज 3	कॉलेज 4	कॉलेज 5	कॉलेज 6	कॉलेज 7	कॉलेज 8	कॉलेज 9	कॉलेज 10
28.	झंडाचौक	सरकारी प्राथमरी स्कूल, बाएँ, झंडाचौक, शिववासा, गुजराती एवं एव हिन्दी मीडियम कक्षा-VI-सी	समकम 20 वर्ग मीटर	नहीं	यह वार्ड किलवणी नाका के पास स्थित है। इसकी सीमा किलवणी नाका से डोकनरडी विज, डोकनरडी विज पिपरीया नदी होते हुए श्रुतालपलिया जंक्शन से बहिसापलिया जंक्शन, बहिसापलिया जंक्शन, से भीखुली प्रिल जंक्शन किलवणी नाका तक है। इसमें चीन युएपाटमेंट, देवारीय एपाटमेंट, निसर्ग एपाटमेंट, चामंडा दर्शन, योगी अस्पताल, प्रमुख गार्डन पार्क सिटी, विराजधाम, साईं शांति धाम, अखंड कंपनी सोसायटी, प्रमुख वाटिका, माणियावशी पलिया का हिस्सा, बहिसापलिया मारतीवाड चैतन्य अस्पताल क्षेत्र, सिनेमैक्स के पीछे का इलाका, किलवणी नाका के बहिसापलिया रोड के पीछे का इलाका शामिल है।	सभी	(क्रम सं०. 1 से 742)	2 कि. मी. से कम	
29.	झंडाचौक	सरकारी प्राथमरी स्कूल, बाएँ, झंडाचौक, शिववासा, गुजराती एवं एव हिन्दी मीडियम कक्षा-V-बी	समकम 20 वर्ग मीटर	नहीं		सभी	1078 (क्रम सं०. 743 से 1820)	2 कि. मी. से कम	
30.	झंडाचौक	सरकारी प्राथमरी स्कूल, बाएँ, झंडाचौक, शिववासा, गुजराती एवं एव हिन्दी मीडियम कक्षा-V-बी	समकम 20 वर्ग मीटर	नहीं		सभी	911 (क्रम सं०. 1821 से 2731)	2 कि. मी. से कम	
31.	झंडाचौक	सरकारी प्राथमरी स्कूल, दाएँ, झंडाचौक, शिववासा, गुजराती एवं एव हिन्दी मीडियम कक्षा-VII-ई	समकम 20 वर्ग मीटर	नहीं		सभी	911 (क्रम सं०. 2732 से 3842)	2 कि. मी. से कम	
32.	झंडाचौक	झंडाचौक, शिववासा, गुजराती एवं एव हिन्दी मीडियम कक्षा-VII-सी	समकम 20 वर्ग मीटर	नहीं		सभी	815 (क्रम सं०. 3843 से 4457)	2 कि. मी. से कम	

सहायक निर्वाचन अधिकारी
शिववासा नगरपालिका परिषद वार्ड (5-5)

शिलवासा नगरपालिका परिषद निर्वाचन-2016 के लिए मतदान केन्द्रों की मसौदा सूची।
शिलवासा नगरपालिका परिषद वार्ड सं० : 6/15

मतदान केन्द्र सं०	मतदान केन्द्र का स्थान	इमारत का नाम	मतदान केन्द्र क्षेत्र	अलग से प्रवेश और निकाल (हाँ/नहीं)	नामों, स्थानों, मलियों इत्यादि के नाम	सभी/पुरुष/ महिलाओं के लिए मतदान केन्द्र	कुल नियत निर्वाचकों की संख्या	तय की जाने वाली पूरी	टिप्पणी
कॉलम 1	कॉलम 2	कॉलम 3	कॉलम 4	कॉलम 5	कॉलम 6	कॉलम 7	कॉलम 8	कॉलम 9	कॉलम 10
33.	शिलवासा	सरकारी हाई स्कूल (गुजराती शिलवासा(पुरानी इमारत कक्षा-10-बी)	लगभग 20 वर्ग मीटर	नहीं	वार्ड की सीमा शिलवासी नाका जंक्शन से डोकमरडी ब्रिज तक, डोकमरडी ब्रिज से आमली सरस्वती चौक, सरस्वती चौक होते हुए लेते जंक्शन तक शुरू होती है। लेते जंक्शन से शिलवासा पुलिस स्टेशन और शिलवासा पुलिस स्टेशन से लंडा चौक चौक जंक्शन तक। और शिलवासी नाका जंक्शन पर समाप्त होता है। इसमें जलाराम मंदिर, पंडित स्ट्रीट, क्षेत्र स्टेट बैंक के पीछे सिकेवाड़ी, श्रीती कॉम्प्लेक्स, कॉम्प्लेक्स, योगी होस्पिटल एरिया के पीछे, प्रभात स्कूल, कुंभारवाड़ क्षेत्र के सामने, आमली रोड से लेते जंक्शन तक का क्षेत्र शामिल है। गायत्री मंदिर के पीछे का क्षेत्र, लेते जंक्शन क्षेत्र के पीछे मंदिर फलिया क्षेत्र और आईआईआई क्षेत्र, एरिया क्वार्टर के पीछे का क्षेत्र, मुक्ता अस्पताल रोड के दोनों ओर, झंडा चौक क्षेत्र, हाई स्कूल और केंद्रीय विद्यालय स्कूल क्षेत्र तक महावीर स्टीट से पीछे प्रयोग टेलर	सभी	953 (क्रम सं०. 1 से 953)	कॉलम 9 से कम	
34.	शिलवासा	सरकारी हाई स्कूल (गुजराती शिलवासा(पुरानी इमारत कक्षा-10-सी)	लगभग 20 वर्ग मीटर	नहीं		सभी	952 (क्रम सं०. 954 से 1905)	2 कि. मी. से कम	
35.	शिलवासा	सरकारी हाई स्कूल (गुजराती शिलवासा(डिन्-सोथल कक्ष)	लगभग 20 वर्ग मीटर	नहीं		सभी	952 (क्रम सं०. 1906 से 2857)	2 कि. मी. से कम	
36.	शिलवासा	सरकारी हाई स्कूल (गुजराती शिलवासा(पुरानी इमारत के बाजूमें कक्षा-9-सी)	लगभग 20 वर्ग मीटर	नहीं		सभी	952 (क्रम सं०.2858 से3809)	2 कि. मी. से कम	
37.	शिलवासा	सरकारी हाई स्कूल (गुजराती -बी एवं सी - बी.	लगभग 20 वर्ग मीटर	नहीं		सभी	951 (क्रम सं०.3810 से 4760)	2 कि. मी. से कम	
38.	शिलवासा	सरकारी प्राथमिक स्कूल (अंबेजी माध्यम) शिलवासा(नई इमारत(कक्ष -ए)	लगभग 20 वर्ग मीटर	नहीं		सभी	953 (क्रम सं०. 4761 से 5713)	2 कि. मी. से कम	
39.	झंडा चौक, शिलवासा	सरकारी प्राथमिक स्कूल (अंबेजी माध्यम) शिलवासा(नई इमारत (कक्ष सं०.15, वर्ग चौ-एक एवं	लगभग 20 वर्ग मीटर	नहीं		सभी	963 (क्रम सं० 5714 से 6666)	2 कि. मी. से कम	

40.	झण्डा चौक, सिलवासा	आई-एफ) सरकारी प्राथमिक स्कूल (अंग्रेजी माध्यम) सिलवासा(नई इमारत (कक्षा सं0.14, वर्ग वी ई एवं आई ई)	लगभग 20 वर्ग मीटर	नहीं		सभी	963 (क्रम सं0 6667 से 7629)	2 कि. मी. से कम
-----	-----------------------	---	----------------------	------	--	-----	-----------------------------------	--------------------

सहायक निर्वाचन अधिकारी,
सिलवासा नगरपालिका परिषद कार्ड (6-15)

सिलवासा नगरपालिका परिषद निर्वाचन-2016 के लिए मतदान केन्द्रों की मसौदा सूची।
सिलवासा नगरपालिका परिषद वार्ड सं० : 7/15

मतदान केन्द्र सं० :	मतदान केन्द्र का स्थान	इमारत का नाम	मतदान केन्द्र क्षेत्र	अवकाश से प्रवेश और निकास (हाँ/नहीं)	गावों, स्थानों, महिलाओं इत्यादि के नाम	सभी/पुरुष/महिलाओं के लिए मतदान केन्द्र	कुल निवृत्त निर्वाचकों की संख्या	तय की जाने वाली दूरी	टिप्पणी
कॉलम 1	कॉलम 2	कॉलम 3	कॉलम 4	कॉलम 5	कॉलम 6	कॉलम 7	कॉलम 8	कॉलम 9	कॉलम 10
41	आई.टी.आई. इमारत परिसर	कम सं०: बी. (एस.एस. स्म) स्म सं०:8	लगभग 20 वर्ग मीटर	नहीं	यह वार्ड पंजाब जेनरल बैंक के पास मुक्तानंद मार्ग से शुरू होता है और प्राकृतिक कोटर के पूर्वी हिस्से में बालाजी मंदिर के पीछे, दयालपलिया जक्शन तक सामुदायिक केंद्र के पास बाटमाण्ड रोड तक इसमें एचडीएफसी बैंक, बालाजी मंदिर, साई दर्शन, साई सुंदि, योगी दर्शन। और II, योगी दर्शन जे टॉवर, प्रतिष्ठा परिसर, अथली कॉम्प्लेक्स, आलोक कॉलोनी, बसेरा कॉम्प्लेक्स, शिवानी कॉम्प्लेक्स, साई धाम, आवासीय क्षेत्र के समाने आवासीय क्षेत्र शामिल हैं। देना बैंक के पीछे, आनंदी शाखा, तिष्णाला कॉम्प्लेक्स क्षेत्र, सामुदायिक केंद्र के पीछे दयाल फलिया रोड के छविणी ओर का क्षेत्र पटेल पेट्रोल पंप सिलवासा-वापी मेंन रोड क्षेत्र और नूतन	सभी	995 (कम सं० 1-से 995)	2 कि. मी. से कम	
42	आई.टी.आई. इमारत परिसर	ब्लॉक :C, स्म सं०:2	लगभग 20 वर्ग मीटर	नहीं		सभी	1000 (कम सं० 996 से 1995)	2 कि. मी. से कम	
43	आई.टी.आई. इमारत परिसर	ब्लॉक :C, स्म सं०:5	लगभग 20 वर्ग मीटर	नहीं		सभी	999 (कम सं० 1996 से 2994)	2 कि. मी. से कम	
44	आई.टी.आई. इमारत परिसर	ब्लॉक सं०: डी. (एस.एस. स्म) स्म सं०:6	लगभग 20 वर्ग मीटर	नहीं		सभी	1000 (कम सं० 2995 से 3994)	2 कि. मी. से कम	
45	आई.टी.आई. इमारत परिसर	ब्लॉक:डी, क्लास स्म सहयक बुनाद	लगभग 20 वर्ग मीटर	नहीं		सभी	829 (कम सं०:3995 से 4823)	2 कि. मी. से कम	

सहायक निर्वाचन अधिकारी,
सिलवासा नगरपालिका परिषद वार्ड (7-15)

शिवसा नगरपालिका परिषद निर्वाचन-2016 के लिए मतदान केन्द्रों की मसौदा सूची ।

शिवसा नगरपालिका परिषद वार्ड सं० : 8/15

मतदान केन्द्र सं०	मतदान केन्द्र का स्थान	इमारत का नाम	मतदान केन्द्र क्षेत्र	अलग से प्रवेश और निकास (हो/नहीं)	गाँवों, स्थानों, गलियों इत्यादि के नाम	सभी/पुरुष/ महिलाओं के लिए मतदान केन्द्र	कुल निचय निर्वाचकों की संख्या	तय की जाने वाली दूरी	टिप्पणी
कॉलम 1 46.	कॉलम 2 उलटन फलिया	कॉलम 3 सरकारी प्राथमिक स्कूल (पुरानी इमारत)	कॉलम 4 लगभग 20 वर्ग मीटर	कॉलम 5 नहीं	कॉलम 6 यह वार्ड जेल रोड जंक्शन से उलटन फलिया तक शुरू होता है। और रमेश भंडारी चौर तक वहाँ से यह वाहन एंड मीर के पास प्रमुख बिहार में जाती है।	कॉलम 7 हो	कॉलम 8 991 (क्रम सं०. 1 से 991)	कॉलम 9 2 कि. मी. से कम	कॉलम 10 मरम्मत कार्य
47.	उलटन फलिया	सरकारी प्राथमिक स्कूल (पुरानी इमारत) कक्षा 1 से 11 तक	लगभग 20 वर्ग मीटर	नहीं	मौर और मौर से लेकर डीजी बेली रिपोर्ट से अंबेकर नगर तक विपरिया और दमनगंगा नदी जंक्शन तक, विपरिया ईंडस्ट्रियल एस्टेट से वारलीवाड जंक्शन तक। कोटर से होकर मुक्तानंद मार्ग जंक्शन मुख्य मार्ग होते हुए सार्ई दर्शन कॉम्प्लेक्स तक यह जुगा मस्जिद, पुलिस स्टेशन लाइन के पीछे मुक्तानंद मार्ग और जेल रोड के बीच आवासीय क्षेत्र को शामिल करता है। जल एक्सप्लोरेशन, अलटन अलटन फलिया, धोईवाड, वारलीवाड, यानी निवास के पीछे का क्षेत्र, डीजी बेली रिपोर्ट, योगी मिलन कॉम्प्लेक्स, तिरुपति रेजिडेंसी, अशियाना कॉम्प्लेक्स, अडि	हो	991 (क्रम सं०. 992 से 1982)	2 कि. मी. से कम	
48.	उलटन फलिया	सरकारी प्राथमिक स्कूल (पुरानी इमारत) कक्षा -3	लगभग 20 वर्ग मीटर	नहीं		हो	992 (क्रम सं०. 1983 से 2974)	2 कि. मी. से कम	
49.	उलटन फलिया	सरकारी प्राथमिक स्कूल (पुरानी इमारत) कक्षा -4	लगभग 20 वर्ग मीटर	हो		हो	989 (क्रम सं०.2975से 3963)	2 कि. मी. से कम	
50.	उलटन फलिया	सरकारी प्राथमिक स्कूल (पुरानी इमारत) कक्षा -4	लगभग 20 वर्ग मीटर	हो		हो	997 (क्रम सं०.3964 से 4960)	2 कि. मी. से कम	

51.	उत्पटन फलिया	सरकारी माध्यमिक स्कूल रूम नं.33	लगभग 20 वर्ग मीटर	हाँ		हाँ	994 (रूम सं०. 4961 से 5954)	2 कि. मी. से कम	
52.		सरकारी माध्यमिक स्कूल रूम नं.33	लगभग 20 वर्ग मीटर	नहीं		सभी	989 (रूम सं०. 5955 से 6943)	2 कि. मी. से कम	

सहायक निर्वाचन अधिकारी,
सिखवासा नगरपालिका परिषद वार्ड (०-15)

शिववासा नगरपालिका परिषद निर्वाचन-2018 के लिए मतदान केन्द्रों की मसौदा सूची ।
शिववासा नगरपालिका परिषद चाई सं० : 9/15

मतदान केन्द्र सं०	मतदान केन्द्र का स्थान	भारत का नाम	मतदान केन्द्र क्षेत्र	अलग से प्रवेश और निकास (हाँ/नहीं)	गाँवों, स्थानों, भवनों इत्यादि के नाम	सभी/पुरुष/ महिलाओं के लिए मतदान केन्द्र	कुल नियत निर्वाचकों की संख्या	तय की जाने वाली दूरी	टिप्पणी
कॉलम 1	कॉलम 2	कॉलम 3	कॉलम 4	कॉलम 5	कॉलम 6	कॉलम 7	कॉलम 8	कॉलम 9	कॉलम 10
53.	शिववासा	(स्पॉर्ट्स स्म)	लगभग 20 वर्ग मीटर	नहीं	यह चाई कलेक्टर बंगले से गुरु होता है, और रिंग रोड से जुड़े वाटर ट्रीटमेंट प्लांट रोड तक जाता है। रिंग रोड से अग्रपुष्प मंदिर होते हुए हॉटेल भगवती तक सामरपुरणी गांव की सीमा से लेकर दमणगंगा नदी तक तय रिपोर्ट और राय रिपोर्ट से कलेक्टर बंगले तक है इसमें ओजाईडीसी हाइसिंग कॉम्प्लेक्स, ड्रेडियन बैंक और हॉटेल के पीछे का इलाका 7, कस्तूरी रिलिडेंसी, गुरुकुल फ्लिया, एन्यू सफिट सफिट हाउस एरिया, बादी फ्लिया, गुरुकुल गुरुकुल फ्लिया सेंट जेवियर्स स्कूल, नूरी फ्लिया, कांबली फ्लिया, अग्रपुष्प मंदिर के के पश्चिमी तरफ साई कॉम्प्लेक्स सोसाइटी क्षेत्र शामिल हैं।	हाँ	789 (कम सं०. 1 से 769)	कॉलम 9 2 कि. मी. से कम	गुरुकुल में सरकारी स्कूल के रूप में सेंट जेवियर्स जेवियर्स स्कूल के प्रस्ताव को नामांकन कर
54.	शिववासा	(विशेष स्म)	लगभग 20 वर्ग मीटर	नहीं		हाँ	765 (कम सं०. 770 से 1534)	2 कि. मी. से कम	
55.	शिववासा	(सोल्डियर के.जी. स्म)	लगभग 20 वर्ग मीटर	नहीं		हाँ	786 (कम सं०. 1535 से 2300)	2 कि. मी. से कम	
56.	शिववासा	(8 कक्षा स्म)	लगभग 20 वर्ग मीटर	नहीं		हाँ	761 (कम सं०.2301 से 3061)	2 कि. मी. से कम	

सहायक निर्वाचन अधिकारी,
शिववासा नगरपालिका परिषद चाई (9-15)

सिलवासा नगरपालिका परिषद निर्वाचन-2016 के लिए मतदान केन्द्रों की मसौदा सूची।
सिलवासा नगरपालिका परिषद वार्ड सं० : 10/15

मतदान केन्द्र सं०	मतदान केन्द्र का स्थान	इमारत का नाम	मतदान केन्द्र क्षेत्र	अलग से प्रवेश और निकाल (हाँ/नहीं)	गाँवों, स्थानों, मस्जिदों इत्यादि के नाम	सभी/पुरुष/महिलाओं के लिए मतदान केन्द्र	कुल नियत निर्वाचकों की संख्या	तय की जाने वाली पूरी	टिप्पणी
कॉलम 1	कॉलम 2	कॉलम 3	कॉलम 4	कॉलम 5	कॉलम 6	कॉलम 7	कॉलम 8	कॉलम 9	कॉलम 10
57.	सिलवासा	(वाचनालय स्म-ए)	लगभग 20 वर्ग मीटर	नहीं	यह वार्ड जेल रोड जंक्शन से शुरू होता है। और समीप अंडारी चॉल से होते हुए प्रमुख विहार तक वाहन एन्ड मोर के पास पास और सिलवासा भीवाड मेन रोड पर-पॉक जेल रोड जंक्शन होते हुए बाहीद से उबटन फ्लिया रोड पुलिस स्टेशन के सामने तक है। इसमें सिद्धार्थ कोम्प्लेक्स, वी राज अपार्टमेंट, सब जेल के पीछे का क्षेत्र, प्रमुख विहार फेज I - V.I, प्रमुख दर्शन, दर्शन, एवरस्ट पार्क, एवरस्ट गार्डन, मोल्नसिंह पार्क, क्षेत्र शामिल हैं। कलेक्टर बंगले से डीसीबी बैंक के पीछे का क्षेत्र, केंद्रीय पुस्तकालय के पीछे का क्षेत्र, डाकघर के पीछे का क्षेत्र, इंदिरा नगर, पंचायत बाजार और आश्रम मंदिर के पीछे	सभी	914 (क्रम सं०. 1 से 914)	कॉलम 9 2 कि. मी. से कम	
58.	सिलवासा	सिलवासा बाईं ओर (वाचनालय स्म-बी)	लगभग 20 वर्ग मीटर	नहीं		सभी	908 (क्रम सं०. 915 से 1822)	2 कि. मी. से कम	
59.	कला केंद्र के सामने		लगभग 20 वर्ग मीटर	हाँ		सभी	908 (क्रम सं०. 1823 से 2730)	2 कि. मी. से कम	
60.	सिलवासा	सिलवासा	लगभग 20 वर्ग मीटर	नहीं		सभी	908 (क्रम सं०.4552 से 5459)	2 कि. मी. से कम	
61.	सिलवासा	अधिकारी के कार्यालय के पास	लगभग 20 वर्ग मीटर	नहीं		सभी	908 (क्रम सं०. 3644 से 4551)	2 कि. मी. से कम	
62.	सिलवासा	फादर परमेलो पीटी नर्सरी स्म-1	लगभग 20 वर्ग मीटर	नहीं		सभी	908 (क्रम सं०. 4552 से 5459)	2 कि. मी. से कम	
63.	सिलवासा	फादर परमेलो पीटी नर्सरी स्म-1	लगभग 20 वर्ग मीटर	नहीं		सभी	899 (क्रम सं०.5460 से 6358)	2 कि. मी. से कम	

सिलवासा नगरपालिका परिषद वार्ड (10-15)

सिलवासा नगरपालिका परिषद निर्वाचन-2016 के लिए मतदान केन्द्रों की मसौदा सूची ।
सिलवासा नगरपालिका परिषद वार्ड सं0 : 11/15

मतदान केन्द्र सं0 : कॉलम 1	मतदान केन्द्र का स्थान कॉलम 2	इमारत का नाम कॉलम 3	मतदान केन्द्र क्षेत्र कॉलम 4	अवग से प्रवेश और निकास (हाँ/नहीं) कॉलम 5	गलों, स्थानों, गलियों इत्यादि के नाम कॉलम 6	सभी/पुरुष/ महिलाओं के लिए मतदान केन्द्र कॉलम 7	कुल निवत निर्वाचकों की संख्या कॉलम 8	तय की जाने वाली दूरी कॉलम 9	टिप्पणी कॉलम 10
64.	सिलवासा	टोकरखाड़ा(रूम नं0.3)	लगभग 20 वर्ग मीटर	नहीं	यह वार्ड कलेक्टर बंगले से शुरू होता है और रिंग रोड तक जुड़े वाटर ट्रीटमेंट प्लांट रोड तक जाता है। रिंग रोड से अचानक मंदिर होते हुए सिलवासाखानेवेल - पर होटल भगवती से मुख्य मार्ग टोकरखाड़ा वक्शन गोदसे कॉनर से धरीद अच्यप्पा मंदिर का पूर्वी भाग, आनंद नगर, बीएसएनएल क्षेत्र, केंद्रीय विद्यालय, टोकरखाड़ा, तिरुपति हाउसिंग सोसाइटी, मिनी बस स्टैंड, होटल वुडलैंड, मिनी बस स्टेशन, रिटल होटल के पीछे रेड क्रॉस का क्षेत्र, जैन मंदिर के सामने का क्षेत्र शामिल है। नटराल होटल के पीछे का क्षेत्र, यौगबुद्ध होटल के पीछे का क्षेत्र, समाहर्तलय के पीछे का क्षेत्र, होटल पापनिवर, बस डिपो के पीछे और वर्पमान	सभी	899 (क्रम सं0. 1 से 899)	कॉलम 9 2 कि. मी. से कम	
65.	सिलवासा	सरकारी उच्चतर टोकरखाड़ा(रूम नं0.5)	लगभग 20 वर्ग मीटर	नहीं		सभी	900 (क्रम सं0. 900 से 1799)	2 कि. मी. से कम	
66.	टोकरखाड़ा, सिलवासा	सरकारी उच्चतर माध्यमिक,शाला, सिलवासा टोकरखाड़ा(रूम नं0.6)	लगभग 20 वर्ग मीटर	नहीं		सभी	899 (क्रम सं0. 1800 से 2698)	2 कि. मी. से कम	
67	टोकरखाड़ा, सिलवासा	केन्द्रीय विद्यालय, टोकरखाड़ा, नई इमारत(रूम नं0.4 बी)	लगभग 20 वर्ग मीटर	हाँ		सभी	818 (क्रम सं0.2699 से 3516)	2 कि. मी. से कम	

सिलवासा नगरपालिका परिषद वार्ड (11-15)

सिलवासा नगरपालिका परिषद निर्याचन-2016 के लिए मतदान केन्द्रों की मसौदा सूची ।
सिलवासा नगरपालिका परिषद वार्ड सं० : 12/15

मतदान केन्द्र सं०	मतदान केन्द्र का स्थान	इमारत का नाम	मतदान केन्द्र क्षेत्र	अलग से प्रवेश और निवास (हॉल/हीं)	गांवों, स्थानों, मलियों इत्यादि के नाम	सभी/पुरुष/ महिलाओं के लिए मतदान केन्द्र	कुल नियत निर्वाचकों की संख्या	तय की जाने वाली दूरी	टिप्पणी
कॉलम 1	कॉलम 2	कॉलम 3	कॉलम 4	कॉलम 5	कॉलम 6	कॉलम 7	कॉलम 8	कॉलम 9	कॉलम 10
68.	सिलवासा स्वामी नारायण मंदिर क्षेत्र	फादर एग्नेलो इंग्लिश स्कूल, सिलवासा (स्वासा स्म नं०.10 ए)	लगभग 20 वर्ग मीटर	हैं	यह वार्ड पुलिस स्टेशन जंक्शन से शुरू होता है और झन्डा चौक से किलवानी नाका होते हुए भीकूजी मिल जंक्शन से भरत्ताफालिया तक जाता है भरत्ताफालिया से पातालिया । फालिया रोड जंक्शन से होते हुए -गुरुदेव फेस II से होटल मैक्स इन तक शामिल है इसमें हनुमान मंदिर के पास, दान होटल जंक्शन से आदिवासी भवन के पास टोकराछाडा और गोहसे कॉमर से शहीद चौक होते हुए पुलिस स्टेशन जंक्शन तक शामिल है। यह आवासीय क्षेत्र के उत्पीड़न को कवर करता है। पुलिस मुख्यालय के सामने आवासीय क्षेत्र, पावर हाउस क्षेत्र, पुलिस स्टेशन के सामने गार्डन कॉलोनी, देना बैंक क्षेत्र, किलवानी नाका, क्षेत्र भीकूजी मिल कंपाउंड के सामने बाहुमाली कॉम्प्लेक्स के सामने का क्षेत्र पुराना स्वामी नारायण मंदिर के आसपास का क्षेत्र, पानी की टंकी क्षेत्र कॉलोनी, फादर एग्नेलो स्कूल, गुजरात इंस्टिट्यूट बैंक, के पीछे का इलाका इंजीनियर्स एवेन्यू, भरत्ताफालिया के	सभी	952 (कम सं० 1 से 952)	कॉलम 9 2 कि. मी. से कम	
69.	सिलवासा स्वामी नारायण मंदिर क्षेत्र	फादर एग्नेलो इंग्लिश स्कूल, सिलवासा (स्वासा स्म नं०.10 बी)	लगभग 20 वर्ग मीटर	हैं		सभी	948 (कम सं० 953 से 1900)	कॉलम 9 2 कि. मी. से कम	
70.	सिलवासा स्वामी नारायण मंदिर क्षेत्र	फादर एग्नेलो इंग्लिश स्कूल, सिलवासा (स्वासा स्म नं०.9- ए)	लगभग 20 वर्ग मीटर	हैं		सभी	956 (कम सं० 1901 से 2856)	कॉलम 9 2 कि. मी. से कम	
71	सिलवासा स्वामी नारायण मंदिर क्षेत्र	फादर एग्नेलो इंग्लिश स्कूल, सिलवासा (स्वासा स्म नं०.9 -बी)	लगभग 20 वर्ग मीटर	हैं		सभी	954 (कम सं० 2857 से 3810)	कॉलम 9 2 कि. मी. से कम	

72.	सिलवासा स्वामी नारायण मंदिर क्षेत्र	फादर एग्नेलो ईग्लिसा स्कूल, सिलवासा, हॉल, साईड - ए.	लगभग 20 वर्ग मीटर	हैं	दक्षिणी क्षेत्र, मैक्स इन होटल के पीछे का क्षेत्र, गुरुदेव फेस 2-का पश्चिमी इलाका, सुंदरवन सोसाइटी, वृंदावन सोसायटी, सुरभि होटल के पीछे का इलाका, साई रेलिडेंसी, पद्मावती कॉम्प्लेक्स, गोडसे कॉनर के पीछे का क्षेत्र, गोगवार, आदिवासी भवन, कुम्बरवाड़, कटियावाड़ी चॉल, मामलतदार कार्यालय, भंडारीवाड़ गुजरात इन्ड बैंक क्षेत्र और पंचायत मार्किट के सामने का क्षेत्र शामिल है।	सभी	949 (क्रम सं० 3811 से 4759)	2 कि. मी. से कम	
73.	सिलवासा स्वामी नारायण मंदिर क्षेत्र	फादर एग्नेलो ईग्लिसा स्कूल, सिलवासा, हॉल, साईड - बी.	लगभग 20 वर्ग मीटर	केवल एक दरवाजा		सभी	957 (क्रम सं० 4760 से 5716)	2 कि. मी. से कम	
74.	सिलवासा स्वामी नारायण मंदिर क्षेत्र	फादर एग्नेलो ईग्लिसा स्कूल, सिलवासा, हॉल, साईड - सी.	लगभग 20 वर्ग मीटर	केवल एक दरवाजा		सभी	935 (क्रम सं० 5717 से 6651)	2 कि. मी. से कम	
75	पी.डब्ल्यू डी. डी. काम्प्लेक्ष, सिलवासा	पी.डब्ल्यू डी. काम्प्लेक्ष, ब्लॉक 4, राईट विंग.	लगभग 20 वर्ग मीटर	केवल एक दरवाजा		सभी	969 (क्रम सं० 6652 से 7620)	2 कि. मी. से कम	

सहायक निर्वाचन अधिकारी,
सिलवासा नगरपालिका परिषद वार्ड (12-15)

सिविवासा नगरपालिका परिषद निर्वाचन-2016 के लिए मतदान केन्द्रों की मसौदा सूची ।
सिविवासा नगरपालिका परिषद वार्ड सं० : 13/15

मतदान केन्द्र सं० : कोलम 1	मतदान केन्द्र का स्थान	इमारत का नाम	मतदान केन्द्र क्षेत्र	अलग से प्रवेश और विकास (हाँ/नहीं)	गाँवों, स्थानों, महिलाओं के नाम के नाम	सभी/पुरुष/ महिलाओं के लिए मतदान केन्द्र	कुल निवत निर्वाचकों की संख्या	तय की जाने वाली दूरी	टिप्पणी
76.	कोलम 2 सिविवासा	कोलम 3 लायन्स अंतोजी माध्यम स्कूल, सायली रोड, ए 1 कक्ष	कोलम 4 लगभग 20 वर्ग मीटर	कोलम 5 नहीं	कोलम 6 यह वार्ड शिबुजी मिल कंपाउंड जंक्शन से शुरू होता है और शूतकफलिया रोड जंक्शन तक आता है । पंचमुखी हनुमान मंदिर, कठिस्तान रोड तक लायन्स स्कूल से लेकर मैक्स इन होटल से भरताफलिया जंक्शन से होते हुए शिबुजी मिल कंपाउण्ड जंक्शन तक शामिल है । यह वार्ड पंचमुखी हनुमान मंदिर,अहमद रज़ा सोसायटी, संचार सोसायटी, मदरसा क्षेत्र के सामने जलाराम मंदिर तक,सिलवासा उमाकुई रोड के दक्षिणी तरफ आवासीय क्षेत्र को कवर करता है । ईंगलैंड सिडोमा के पीछे का क्षेत्र, बहुमाली कोम्प्लेक्स, जलाराम सोसायटी, मुश्देव फेस-1 और III तक लायन्स स्कूल, चाणक्यपुरी, रचना सोसायटी, तवाकल सोसायटी, बाबूमाली कोम्प्लेक्स के पीछे ग्रूपूर बस्ती,रोहितवास, साईं ऑर्गिडि मुख्य मार्ग के दक्षिणी और बहिसाफलिया क्षेत्र तक शामिल है ।	कोलम 7 सभी	कोलम 8 933 (क्रम सं०. 1 से 933)	कोलम 9 2 कि. मी. से कम	कोलम 10
77.	सिविवासा	लायन्स अंतोजी माध्यम स्कूल, सायली रोड, ए 2 कक्ष	लगभग 20 वर्ग मीटर	नहीं		सभी	944 (क्रम सं०. 934 से 1877)	2 कि. मी. से कम	
78.	सिविवासा	लायन्स अंतोजी माध्यम स्कूल, सायली रोड, ए 3 कक्ष	लगभग 20 वर्ग मीटर	नहीं		सभी	938 (क्रम सं०. 1878 से 2815)	2 कि. मी. से कम	
79.	सिविवासा	लायन्स अंतोजी माध्यम स्कूल, सायली रोड, ए 4 कक्ष	लगभग 20 वर्ग मीटर	नहीं		सभी	938 (क्रम सं०.2816 से 37553)	2 कि. मी. से कम	

क्र.सं.	शिलवासा	लायन्स अंशेजी माध्यम स्कूल, सायली रोड, ए 5 कक्षा	लगभग 20 वर्ग मीटर	नहीं	उपरोक्त अनुसार	सभी	938 (क्रम सं. 3754 से 4691)	2 कि.मी. से कम
80.	शिलवासा	लायन्स अंशेजी माध्यम स्कूल, सायली रोड, ए 5 कक्षा	लगभग 20 वर्ग मीटर	नहीं	उपरोक्त अनुसार	सभी	938 (क्रम सं. 3754 से 4691)	2 कि.मी. से कम
81.	शिलवासा	लायन्स अंशेजी माध्यम स्कूल, सायली रोड, ए 6 कक्षा	लगभग 20 वर्ग मीटर	नहीं	उपरोक्त अनुसार	सभी	938 (क्रम सं. 4692 से 5629)	2 कि.मी. से कम
82.	शिलवासा	लायन्स अंशेजी माध्यम स्कूल, सायली रोड, ए 7 कक्षा	लगभग 20 वर्ग मीटर	नहीं	उपरोक्त अनुसार	सभी	937 (क्रम सं. 5630 से 6500)	2 कि.मी. से कम
83.	शिलवासा	लायन्स अंशेजी माध्यम स्कूल, सायली रोड, ए 8 कक्षा	लगभग 20 वर्ग मीटर	नहीं	उपरोक्त अनुसार	सभी	939 (क्रम सं. 6567 से 7505)	2 कि.मी. से कम
84.	शिलवासा	लायन्स अंशेजी माध्यम स्कूल, सायली रोड, ए 9 कक्षा	लगभग 20 वर्ग मीटर	नहीं	उपरोक्त अनुसार	सभी	936 (क्रम सं. 7506 से 8441)	2 कि.मी. से कम
85.	शिलवासा	लायन्स अंशेजी माध्यम स्कूल, सायली रोड, ए 10 कक्षा	लगभग 20 वर्ग मीटर	नहीं	उपरोक्त अनुसार	सभी	926 (क्रम सं. 8442 से 9367)	2 कि.मी. से कम

सहायक निर्वाचन अधिकारी,
शिलवासा नगरपालिका परिषद वार्ड (13-15)

सिलवासा नगरपालिका परिषद निर्वाचन-2016 के लिए मतदान केन्द्रों की मसौदा सूची।
सिलवासा नगरपालिका परिषद वार्ड सं० : 14/15

मतदान केन्द्र सं०	मतदान केन्द्र का स्थान	भारत का नाम	मतदान केन्द्र क्षेत्र	अवधि से प्रवेश और विकास (हाँ/नहीं)	गांवों, स्थानों, महिलाओं इत्यादि के नाम	सभी/पुरुष/महिलाओं के लिए मतदान केन्द्र	कुल नियत निर्वाचकों की संख्या	बाधा कमाने के लिए सूची	टिप्पणी
कोलम 1	कोलम 2	कोलम 3	कोलम 4	कोलम 5	कोलम 6	कोलम 7	कोलम 8	कोलम 9	कोलम 10
86.	पातलिया फलिया	सरकारी प्राथमिक स्कूल, पातलिया फलिया, 1 और 2	लगभग 20 वर्ग मीटर	नहीं	यह वार्ड दान होटल जंक्शन से शुरू होता है। वृंदावन सोसायटी में पातलियाफलिया तक है। वहाँ से से यह गुर्देव फेज-2 में कैस्टील कॉलोनी जंक्शन से मैक्स इन होटल जंक्शन से होते हुए भस्ताफलिया तक जाता है। वहाँ से यह बोम्बापाड़ा रोड जंक्शन पर खोजा सोसायटी में जाता है बोम्बापाड़ा कॉलोनी से सामरवणी गाँव से सीमा तक सिलवासा-खानवेल रोड पर टोकरखाड़ा जंक्शन से होटल भगवतीसे होते हुए दान होटल जंक्शन तक आदिवासी भवन के पास है। यह दान होटल, काठियावाड़ी कॉलोनी, मुंदरवन सोसायटी रोड के दक्षिणी और कास्टील कॉलोनी, गुर्देव फेज- II, खोजा सोसायटी बोम्बापाड़ा रोड जंक्शन के पीछे का क्षेत्र शामिल है। लायन्स स्कूल की सामने का क्षेत्र, गोदून सिंहर, कोट के पीछे का क्षेत्र, सरकारी आवास कॉम्प्लेक्स, ठाकोर कॉम्प्लेक्स, गुरुकुपा सोसायटी, मास्ती कॉम्प्लेक्स, पातलिया फलिया, बोम्बनीला सोसायटी, रिहायशी इलाका आनंद आनंद नगर के सामने का क्षेत्र, सिलवासा-खानवेल और वारलीवाड से होते हुए बोम्बापाड़ा तक है।	सभी	960 (क्रम सं०. 1 से 960)	कोलम 9 2 कि. मी. से कम	
87.	पातलिया फलिया	सरकारी प्राथमिक स्कूल, पातलिया फलिया, 4	लगभग 20 वर्ग मीटर	नहीं		सभी	960 (क्रम सं०. 961 से 1920)	2 कि. मी. से कम	
88.	पातलिया फलिया	सरकारी प्राथमिक स्कूल, पातलिया फलिया, 5	वर्ग मीटर	हाँ		सभी	958 (क्रम सं०. 1921 से 2979)	2 कि. मी. से कम	
89.	टोकरखाड़ा	केंद्रीय विद्यालय, टोकरखाड़ा नई इमारत, कक्षा VI ए	लगभग 20 वर्ग मीटर	नहीं		सभी	962 (क्रम सं०. 2880 से 3841)	2 कि. मी. से कम	
90.	टोकरखाड़ा	केंद्रीय विद्यालय, टोकरखाड़ा नई इमारत, कक्षा VI बी	लगभग 20 वर्ग मीटर	नहीं		सभी	958 (क्रम सं०. 3842 से 4799)	2 कि. मी. से कम	

91.	टोकरखाडा	केंद्रीय विद्यालय, टोकरखाडा नई इमारत, कक्षा XV ए	लगाव 20 वर्ग मीटर			सभी	961 (कम सं. 4800 से 5760)	2 कि. मी. से कम	
92.	टोकरखाडा	केंद्रीय विद्यालय, टोकरखाडा नई इमारत, कक्षा XV बी	लगाव 20 वर्ग मीटर			सभी	961 (कम सं. 5761 से 6721)	2 कि. मी. से कम	

सहायक निर्वाचन अधिकारी,
सिलवासा नगरपालिका परिषद (14-15)

सिलवासा नगरपालिका परिषद निर्वाचन-2018 के लिए मतदान केंद्रों की मर्यादा सूची।

शिवमसा नगरपालिका परिषद वार्ड सं० : 15/15

मतदान केन्द्र सं०	मतदान केन्द्र का स्थान	इमारत का नाम	मतदान केन्द्र क्षेत्र	अलग से प्रवेश और विकास (हॉ/नहीं)	गाँव, स्थानों, गलियाँ इत्यादि के नाम	सभी पुरुष/ महिलाओं के लिए मतदान केन्द्र	कुल निवत निर्वाचकों की संख्या	तय की जाने वाली दूरी	टिप्पणी
कोलम 1 93	कोलम 2 बालदेवी	कोलम 3 सरकारी प्राथमिक स्कूल, बालदेवी, कक्षा I नई इमारत	कोलम 4 लगभग 20 वर्ग मीटर	कोलम 5 हाँ	कोलम 6 यह वार्ड आजीवाद से पीपरिया नदी के उत्तर में स्थित है और इसके पूर्व की ओर अयोला और सायली गाँव हैं, इसके दक्षिण की तरफ सामरवणी और सायली गाँव हैं और इसके पश्चिम में सामरवणी गाँव बोन्यापाड़ा है । इसमें कुवापाड़ा,अंधेरापाड़ा,बोन्यापाड़ा, फलोटापाड़ा, बालदेवी, बापुड़ा, पलिया, नवा पलिया, पागीपलिया, अंगुलपलिया, बहवमण पलिया, डेलकपलिया शामिल हैं ।	कोलम 7 सभी	कोलम 8 890 (कम सं०. 1 से 890)	कोलम 9 2 कि. मी. से कम	कोलम 10
94	बालदेवी	सरकारी प्राथमिक स्कूल, बालदेवी, कक्षा II नई इमारत	लगभग 20 वर्ग मीटर	हाँ		सभी	901 (कम सं०. 891 से 1791)	2 कि. मी. से कम	
95	बालदेवी	सरकारी प्राथमिक स्कूल, बालदेवी, प्राचार्य कक्षा, नई इमारत	लगभग 20 वर्ग मीटर	हाँ		सभी	879 (कम सं०. 1792 से 2670)	2 कि. मी. से कम	
96	बालदेवी	सरकारी प्राथमिक स्कूल, बालदेवी, कक्षा- IV नई इमारत	लगभग 20 वर्ग मीटर	नहीं		सभी	889 (कम सं०. 2671 से 3559)	2 कि. मी. से कम	
97	बालदेवी	सरकारी प्राथमिक स्कूल, बालदेवी, कक्षा III पुरानी इमारत, पुस्तकालय	लगभग 20 वर्ग मीटर	नहीं		सभी	890 (कम सं०. 3560 से 4449)	2 कि. मी. से कम	
98	बालदेवी	सरकारी प्राथमिक स्कूल, बालदेवी, कक्षा V, पुरानी इमारत स्टेर रूम	लगभग 20 वर्ग मीटर			सभी	905 (कम सं०. 4450 से 5354)	2 कि. मी. से कम	

सहायक निर्वाचन अधिकारी,
शिवमसा नगरपालिका परिषद वार्ड (15-15)